

Club Alpin Suisse CAS
Club Alpino Svizzero
Schweizer Alpen-Club
Club Alpin Svizzer



SECTION GENEVOISE



«Spectre de Brocken» à la Pointe de Chésery



Le ski c'est

UNIVERS SPORTS

Le choix • Le conseil • Le service

P 52, rue de la Servette • 1202 Genève
Tél.: (022) 733 33 58

*CAVE
DE
BEAUVENT*

Tél. 022 757 11 96



*BERNARD
CRUZ
VITICULTEUR*

*Rue de Bernex 265
1233 Bernex*



**Hôtel Meublé
BERNINA
GENÈVE** SITUATION
TRANQUILLE TOUT...COMFORT
PREX MODÉRÉS

22, Place Cornavin
1211 Genève 2
Tél. 022 908 49 50

www.bernina-geneve.ch



**Laboratoire
dentaire**

réparation & entretien

J.-Ch. Fornasari

Ch. du Foron 16 - 1226 Thônex
022 349 46 76

Coiffure, Manucure et Bien-être



EVOLU'TIFS coiffure

EVOLU'TIFS COIFFURE
Hommes – Femmes – Enfants

Rachel Veuthey 6, chemin du Repos
Tél. 022 793 18 09 1213 Petit-Lancy

BULLETIN DE LA SECTION GENEVOISE DU CLUB ALPIN SUISSE

Rédaction: Michel Wicki/Ulrich Wacek. **Publicité:** S'adresser à Jean-Pierre Martin en collaboration avec le secrétariat.
Photo: *Spectre de Brocken à la pointe de Chésery*, image prise le 15.10.2008 (*Spectre de Brocken*: Phénomène naturel rencontré en montagne: ombre entourée d'un halo irisé projetée sur le brouillard par suite de la diffraction de la lumière. *Spectre*: Apparition fantastique. *Brocken*: Point culminant du Harz, 1142 m, Allemagne. Lieu de la réunion légendaire des sorcières pendant la nuit de Walpurgis). **Impression:** Imprimerie Aire Offset, 1203 Genève. **Tirage:** 1800 exemplaires. © CAS – **Section genevoise 2009**. Tous droits réservés pour tous pays.


Changements d'adresse et numéros non distribués: A envoyer au Secrétariat de la Section Genevoise du CAS, av. du Mail 4, 1205 Genève. **Communications:** Toutes les communications pour le bulletin du mois prochain doivent parvenir **avant le 3 de chaque mois** chez Ulrich Wacek, tél. 022 349 09 09; waul@gmx.ch. Passé cette date, elles seront obligatoirement renvoyées au mois suivant. **Local et secrétariat:** Avenue du Mail 4, 1205 Genève, tél. 022 321 65 48, info@cas-geneve.ch. Ouvert le mardi de 9 h à 13 h et le jeudi de 15 h à 19 h. Compte de chèques postaux de la Section: 12-1172-8. **Président de la Section:** Paul Everett, 8 chemin Kermély, 1206 Genève, tél. 079 687 77 26, e-mail: pseverett@yahoo.co.uk. **Secrétariat administratif:** Club Alpin Suisse, Monbijoustrasse 61, Case Postale, 3000 Berne 23, tél. 031 370 18 18, Fax 031 370 18 00. **Bibliothèque:** Ouverte les soirs d'assemblée de 19 h 30 à 20 h 30.

CLUB ALPIN INFOS

Activités du Cercle – Février 2009

Le Cercle est ouvert **les jeudis 5 et 19 février, dès 18 h 30**.

Tous les membres désireux de se retrouver sont cordialement invités à venir partager un repas, chaud ou froid (15 CHF) qui sera proposé par la commission de la buvette. Pour le repas du **5 et 19 février**, inscription obligatoire jusqu'au **mardi 13 h**, auprès du secrétariat.



Jeudi 5 février 2009, à 20h30 heures

ÉTOILE ET TEMPÊTE

réalisé en 1955 par Gaston Rébuffat – 90 mn

Un film avec Maurice Baquet qui accompagne Gaston Rébuffat dans des escalades sur la faces plus belles des Alpes.

La haute montagne nous procure bien des plaisirs: joies de l'escalade, beauté du paysage, mais le meilleur de tous est celui de l'amitié de la cordée. Ce film, avant d'être un film sur des escalades acrobatiques, sur des grandes faces nord, est avant tout un festival de l'amitié. Un des plus beaux côtés de ce sport est de réunir les êtres les plus divers...

Jeudi 19 février 2009, à 20 heures

Assemblée générale

Ordre du jour:

- | | |
|--|-----------------------------------|
| 1. Désignation des scrutateurs | 7. Cours et courses |
| 2. Adoption de l'ordre du jour | 8. Commission des Cabanes |
| 3. Adoption du PV de l'AG
du 20 novembre 2008 | 9. Commission culturelle |
| 4. Communications du président | 10. Commission de l'environnement |
| 5. Accueil des nouveaux membres | 11. Commission des Expéditions |
| 6. Commission de l'information | 12. Commission du local |
| | 13. Divers |

Décès

Nous avons le regret de vous annoncer le décès de Giuseppe COCCONI – Emmi ISCH.

Procès-verbal de l'assemblée générale du 20 novembre 2008

Le président, Wolfgang Giersch, souhaite la bienvenue à l'assemblée. Il salue les membres d'honneur présents, Jean-Pierre Martin, Eric Schmid et Claude Schneider. Il annonce avec une vive émotion le décès de notre camarade Michel Vaucher, membre d'honneur de la section, ainsi que ceux de nos camarades René Guisy et Etienne Paux. Il demande à l'assemblée de se lever et d'observer une minute de silence à leur mémoire.

1. Désignation des scrutateurs

Le président propose Jean-Charles Dunand, Evelyne Emélé et Claude Matthey. Pas d'opposition.

2. Adoption de l'ordre du jour

Le point 8c, Alpinisme en famille, sera traité immédiatement après le point 4. Pas d'opposition. L'ordre du jour ainsi modifié est adopté.

3. Adoption du procès-verbal de l'assemblée générale du 18 septembre 2008

Adopté sans opposition ni abstention.

4. Communications du président

- La conférence des présidents, lors de sa réunion du 8 septembre, a décidé de soutenir l'alpinisme de pointe. Dans chaque section, les meilleurs seront sélectionnés pour participer à des compétitions. Les sections sont invitées à soutenir cette politique. En effet, une initiative semblable prise par les clubs alpins autrichien et allemand a généré une augmentation des membres.
- Le Comité central a promis de nous aider financièrement à restaurer l'accès à la cabane Britannia.
- Le Comité central n'exige plus une formation obligatoire pour les chefs de course menant des courses faciles. La section continuera néanmoins sa politique de formation interne.
- La section aura un stand au 14e Salon Vacances, Sports & Loisirs à Palexpo du 25 au 27 janvier. Le président demande des volontaires pour le tenir.

5. Accueil des nouveaux membres

Le président souhaite la bienvenue aux nouveaux membres, plus de vingt ce soir, et leur remet l'insigne du CAS. Il leur présente les activités de la section, les différentes commissions, nos cabanes et chalets et les encourage à suivre les cours qui leur sont proposés ainsi que les activités culturelles qui ont lieu au local les 1^{ers} et 3^{es} jeudis de chaque mois. Il les invite à prendre leur part du travail bénévole nécessaire au fonctionnement de la section.

6. Budget et cotisations 2009

- Section. Le trésorier Renzo Scilacci présente le budget détaillé et le commente brièvement. Côté recettes, les postes Cotisations, Publicité et Location de la salle sont en augmentation. Côté dépenses, les postes Bibliothèque, Matériel informatique et Restauration de tableaux sont regroupés sous la rubrique Commission culture.

- Cabanes et chalets. De gros frais devront être engagés pour restaurer le chemin d'accès à Britannia ainsi que pour l'assainissement de Bordier. Le budget reste néanmoins dans les chiffres noirs.
- Les cotisations restent inchangées.
- Au vote, le budget est accepté à l'unanimité, pas d'opposition, pas d'abstention.

7. Commission des cabanes:

décision pour l'assainissement de la cabane Bordier

- La commission des cabanes 2009 sera composée de 18 membres. Erik Spiess a pris le poste de trésorier, Eric Schmid sera son adjoint. Marc Renaud reprend le poste de préposé au bivouac du Mischabeljoch à la suite de Sébastien Guera. Marianne Varidel et Sébastien Guera se retirent de la commission.
- L'incendie du Vélan a été évité de justesse. Un groupe de 12 personnes a involontairement bouté le feu au réfectoire avec une fausse manipulation de son réchaud à gaz. Par chance, Alexandre Currat, membre de la commission des cabanes, était sur place pour effectuer des travaux de menuiserie et il a réussi à éteindre le feu. Quelques bancs et tables sont calcinés. Des démarches sont en cours pour le remboursement de la remise en état.
- Les travaux d'assainissement de Britannia et de remise en état du chemin d'accès sont urgents et entraîneront un déficit dans les comptes 2009 de la cabane.
- La cabane Bordier a été construite dans les années 20 par Pierre Bordier qui en a fait don à la section. Elle a brûlé en 1997 et a été reconstruite deux ans plus tard. Elle totalise environ 1'200 nuitées par an. Armin Williner explique que l'état de la cabane ne correspond plus aux exigences légales. De plus, le gardien ne dispose pas d'un local d'habitation décent. Le projet prévoit la construction d'une annexe qui comprendrait la chambre du gardien, un local de stockage (nourriture, etc.), des toilettes homme et femme, et une cuisine qui ferait la jonction entre l'ancien et le nouveau bâtiment. Baudoin Legast présente le plan financier. Le coût total serait de Fr. 785'000. Le comité central du CAS nous versera une subvention de Fr. 195'000. La famille Bordier nous a promis un don de



Projet de construction d'une annexe à la cabane Bordier

Fr. 120'000 (vifs applaudissements de l'assemblée). Ceci additionné à nos fonds propres permettra d'effectuer ces travaux sans recourir à l'emprunt. Une commission des finances et une commission de la construction ont été mises sur pied comme pour Topali. Les travaux auront lieu en 2009 et la nouvelle cabane pourra être inaugurée en 2010. La cabane continuera à fonctionner durant les travaux. La commune s'engage à entretenir le sentier d'accès. Au vote, unanimité moins 1 voix contre et 4 abstentions.

8. Cours et courses

- a) Commission des courses. Philippe Gremaud, président durant 6 ans (applaudissements), laisse la place à Claudio Cori. Il reste vice-président durant une année. Il présente un historique de son mandat durant lequel 560 cours et courses ont été organisés sans aucun accident. La commission des courses comprend actuellement 32 chefs de course. De nouvelles cartes mentionnant les zones protégées (accès limité ou interdit) ont été publiées, les clubistes sont fortement incités à se les procurer pour éviter de mauvaises surprises (fortes amendes en cas d'infraction).
- b) Alpiness. Philippe Mailhot, guide professionnel et membre de la section, est pressenti pour organiser le programme 2009. Alpiness comprend une centaine de membres (sections genevoise et carougeoise).
- c) Alpinisme en famille. 40 familles sont membres de ce groupe. Les activités ne sont pas forcément la conquête d'un sommet mais plutôt des activités ludiques dans un cadre montagnard. Un appel aux grands-parents est lancé pour l'encadrement
- d) Groupe féminin. Les courses 2008 se sont déroulées sans accident.
- e) Mardis Mixtes. Créé en 2003, ce groupe comprend 60 membres actifs, soit 2/3 hommes et 1/3 femmes. 56 courses au programme en 2008, en majorité de la randonnée à pied. Au programme d'hiver, beaucoup de sorties raquettes.
- f) Jeudistes. 143 membres. La saison 2008 s'est bien déroulée.

9. Elections

- a) Présidence. Paul Everett est élu à l'unanimité pour remplacer W. Giersch en fin de mandat.
- b) Vice-présidence. Pierre Favre et Wolfgang Giersch sont élus à l'unanimité.
- c) Trésorier. Baudoin Legast est élu à l'unanimité.
- d) du comité. Les membres sont élus ou réélus à l'unanimité.
- e) des Président(e)s des commissions et groupes. Les présidents sont élus ou réélus à l'unanimité.

10. Divers

Un grand remerciement aux camarades anonymes qui nous ont offert la paella de ce soir remarquablement cuisinée par Daniel Eggermann et remerciements à Bernard Cruz qui nous a offert une dégustation de ses vins. Applaudissements.

Le président clôt l'assemblée et souhaite à tous de belles courses d'hiver.

Catherine Homberger
Secrétaire aux assemblées

Wolfgang Giersch
Président

CHALET DE PRE-BERGER

Pour les réservations veuillez contacter:

Nicole Bardot, tél. 0033 686 08 47 95 ou netiennebardot@brunschwig.ch
ou nicole.etienne5@orange.fr, **Yutta Gampert**: tél. 0033 450 39 62 11.

GARDIENNAGE AU CHALET DU CARROZ

7-8 février: Renzo Scilacci et Cosette Varidel – **14-15 février:** Catherine Homberger et Claude Matthey – **21-22 février:** Yann Schmid et Christian Vallélian – **28 février-1^{er} mars:** Jean-Charles Dunand et Jean-Pierre Bouvier.



27.12.2008: le futur ex Président, gardien de la cabane du Carroz accueille les arrivants avec le sourire et mange "en Suisse" toujours avec le sourire: merci!

COURS ET COURSES

21 février **COL DES MOSSES** **2 jours**

Activité Ski de Randonnée – Difficulté: PD
Région Alpes Vaudoises
Nombre de part. 10
Chef de course Alain Gaille
Inscription chez le chef de course par e-mail
Équipement de skieur de randonnée – Coût du transport + nuitée (env. 150.-)

Programme prévu

Selon conditions. *Dénivelé*: 1000 m. *Temps*: 5 à 6h.

21 février **SKI DE RANDONNÉE 14** **1 jour**

Activité Ski de randonnée

Programme prévu

Le programme sera communiqué aux participants le matin de la course. Rendez-vous à 6h45 aux Vernets. Départ 7h. *Remarque*: Le parking des Vernets est payant. (3.- pour 9h)

22 février **SKI DE RANDONNÉE 15** **1 jour**

Activité Ski de randonnée

Programme prévu

Le programme sera communiqué aux participants le matin de la course. Rendez-vous à 6h45 aux Vernets. Départ 7h. *Remarque*: Le parking des Vernets est payant. (3.- pour 9h)

28 février **VAL DE RECHY (2900 m)** **2 jours**

Activité Raquettes – Difficulté: WT3
Région Val d'Anniviers
Nombre de part. 5
Chef de course Olivier Gavillet
Inscription chez le chef de course le soir par tél. 022 343 45 85 avant le 20 février
Équipement de raquetteur avec pelle et DVA.
Coût Fr. 80.- + le coût du transport et des remontées mécaniques.

Programme prévu

1^{er} jour: montée au refuge du Bec des Bossons depuis le sommet des remontées de Grimentz (4h/+500 m). *2^{ème} jour*: descente du Val de Réchy jusqu'au Crêt du Midi, descente en télécabine à Vercorin (5h/-900 m).

28 février **SUISSE OUEST RANDONNÉE 3 (2400-3200 m)** **2 jours**

Activité Ski de randonnée – Difficulté: PD-AD
Région Vaud-Fribourg-Berne
Nombre de part. 6
Chef de course Philippe Gremaud
Inscription chez le chef de course par e-mail jusqu'au lundi précédent la course
Équipement de skieur de randonnée – Coût du transport + nuitée

Programme prévu

Courses selon conditions + nuitée en hôtel ou en cabane. *Dénivelé*: 1200 m env.
Temps: 4h de montée. *Remarque*: le programme sera communiqué aux participants.

28 février **SKI DE RANDONNÉE 16** **1 jour**

Activité Ski de randonnée

Programme prévu

Le programme sera communiqué aux participants le matin de la course. Rendez-vous à 6h45 aux Vernets. Départ 7h. *Remarque:* Le parking des Vernets est payant. (3.-- pour 9h)

1^{er} mars **LA CARMÉLITE (2477 m)** **1 jour**

Activité Ski de randonnée – Difficulté: PD-AD

Région Haute-Savoie

Nombre de part. 8

Chef de course Heike Gowal

Inscription chez la cheffe de course par e-mail ou au no. 079 686 72 39
ou 022 364 09 04 jusqu'au 27 février

Equipement de skieur de randonnée – Coût du transport

Programme prévu

Du Reposoir par Sommier d'Amont, Combe Marto jusqu'au sommet.

Dénivelé: 1410 m. *Temps:* 5h de montée env.

1^{er} mars **GRANDE BOUCLE AUTOUR DE MEINIER** **1 jour**

Activité Randonnée – Difficulté: T1

Région Genève

Nombre de part. 12

Chef de course Jean-Joseph Walzer

Inscription chez le chef de course au no. 022 366 37 30

Equipement de randonneur – Coût du transport

Programme prévu

Rendez-vous à convenir. *Temps:* 3h

1^{er} mars **SKI DE RANDONNÉE 17** **1 jour**

Activité Ski de randonnée

Programme prévu

Le programme sera communiqué aux participants le matin de la course. Rendez-vous à 6h45 aux Vernets. Départ 7h. *Remarque:* Le parking des Vernets est payant. (3.-- pour 9h)

7 mars **WEEK-END DANS LA VALLÉE DE CHAMONIX:** **2 jours**
COL DE BEUGEANT ET TROIS COLS (2807 et 3323 m)

Activité Ski alpinisme – Difficulté: PD-AD

Région Massif du Mont blanc

Nombre de part. 5

Chef de course Denis Blaser

Inscription chez le chef de course par e-mail de préférence avant le 6 février

Equipement de skieur alpiniste – Coût du transport + remontées mécaniques +
nuitée (env. 200.--)

Programme prévu

1^{er} jour: Rendez-vous de bonne heure sur place aux Praz de Chamonix, téléphérique de la Flégère. Remontées mécaniques jusqu'au sommet de l'Index puis traversée Col de Beugeant - Vallon de Bérard et retour sur le Buet. *2^{ème} jour:* traversée classique des 3 Cols: Chardonnet, Saleina et Col Supé. du Tour au départ des Grands Montets.

Dénivelé: 1^{er} jour 900 m, 2^{ème} jour 1060 m. *Temps:* env. 6h le 1^{er} jour et 8h le 2^{ème}.

Remarque: hébergement du samedi au dimanche dans un gîte.

7 mars **TÊTE BLANCHE** (3724 m) **2 jours**
Activité Ski alpinisme – Difficulté: PD
Région Val d'Arolla
Nombre de part. 6 à 8
Chef de course Edouard Frey
Inscription chez le chef de course par e-mail
Équipement de skieur alpiniste – Coût du transport + nuitée

Programme prévu

1^{er} jour: montée à la cabane Bertol. *2^{ème} jour:* le sommet et retour en plaine. *Dénivelé:* 1900 m
Remarque: inscription possible à partir de février. Reconfirmer 2 à 3 semaines avant la course puis selon la météo, également 3 jours avant.

7 mars **SKI EN BELLEDONNE** **2 jours**
Activité Ski de randonnée – Difficulté: PD
Région Savoie
Nombre de part. 10
Chef de course Françoise Gobet
Suppléant Thomas Merz
Inscription chez la cheffe de course
Équipement de skieur de randonnée – Coût du transport + nuitée

Programme prévu

Courses selon conditions. *Dénivelé:* 1000 à 1500 m

7 mars **COURSE SELON CONDITIONS** **1 jour**
Activité Raquettes – Difficulté: WT1
Région Haute-Savoie
Nombre de part. illimité
Chef de course Paul Everett
Inscription chez le chef de course par e-mail ou au local jusqu'au 5 mars
Équipement de raquetteur – Coût du transport

Programme prévu

Course selon conditions. *Temps:* env. 4 à 5h

8 mars **SKI DE FOND AU COL DES MOSES** **1 jour**
Activité Ski de Fond
Région Col des Mosses
Chef de course Heike Gawal
Inscription chez la cheffe de course
Équipement de skieur de fond

Programme prévu

Le programme définitif sera communiqué aux participants.

8 mars **LES RIVES DE L'ARVE** **1 jour**
Activité Randonnée – Difficulté: T1
Région Genève
Nombre de part. 12
Chef de course Jean-Joseph Walzer
Inscription chez le chef de course par tél. au No. 022 366 37 30
Équipement de randonneur – Coût du transport

Programme prévu

Rendez-vous à 9h30, Place de l'Octroi - Carouge. *Temps:* 3h30

Chef de course Denis Blaser
Inscription chez le chef de course par e-mail de préférence avant le 23 février
Equipement de skieur alpiniste – Coût env. Fr. 150.--

Programme prévu

1^{er} jour: Rendez-vous au Cugnon. Montée aux Conscrits. *2^{ème} jour:* traversée des Dômes de Miage et descente par le glacier d'Armancette.

Dénivelé: 1412 m le 1^{er} jour et 1071 m le 2^{ème} = 2483 m.

Temps: En montée env. 4 à 5 h le 1^{er} jour et 3 à 4h le 2^{ème}. En descente env. 2 à 3h.

Remarque: Tel. Gardien: +334 50 58 21 24. Tel. Refuge: +334 79 89 09 03

1^{er} avril MINI-SEMAINE DANS LE MASSIF DU MONT ROSE 5 jours

Activité Ski alpinisme – Difficulté: PD-AD
Région Zermatt - versant italien du Mont Rose
Nombre de part. 5
Chef de course Denis Blaser
Inscription chez le chef de course avant le 3 mars
Equipement de skieur alpiniste – Coût env. Fr. 500.--


Programme prévu

Rendez-vous à Täsch-Zermatt directement. De Zermatt à Zermatt par Rif. Guide del Val d'Ayas, Quintino Sella (Pollux et/ou Castor), Gnifetti ou Citta di Montova (Naso del Lyskamm), Monte Rosa (Parrot Spitze ou Signalkuppe) et ascension du Nordend avant de retourner à Zermatt.

Dénivelé: env. 1000 m par jour. *Temps:* de 6 à 10h par jour.

Groupe de Françoise Gobet. Tour de la Pierra Menta. 26 octobre 2008





† Hommage à Michel Vaucher

Né le 27 novembre 1936, Michel Vaucher nous a quittés le 17 novembre à l'âge de 72 ans. Coïncidence ? Il figurait ce même mois en couverture de notre bulletin mensuel. Membre de la section genevoise du CAS depuis 1957, il est nommé membre d'honneur en 1967. Il obtient le Diplôme de guide en 1963 en Valais. Président la Société pour la connaissance des Alpes, avec la disparition de

Michel Vaucher c'est une page de l'alpinisme genevois qui se tourne. Lors de la parution de son ouvrage «Les 100 plus belles courses des Alpes Valaisannes» publié en 1979, La Grande Encyclopédie de la Montagne dit de lui qu'il est sans doute le meilleur alpiniste suisse des vingt-cinq dernières années.

* * *

Il faudrait un livre entier pour conter le parcours de Michel. Contentons-nous de quelques faits marquants.

Michel a débuté très tôt sa carrière d'alpiniste par de nombreuses premières dans les Alpes. Tantôt seul, comme à la Noire de Peuterey par exemple, tantôt avec des compagnons qui deviendront des alpinistes émérites, comme. W. Bonatti, à l'éperon Whympfer des Jorasses.

En 1960, c'est la conquête du Dhaulagiri, un 8000 de l'Himalaya. Puis Michel continue sa vie d'alpiniste et de guide, enchaînant grandes classiques et premières. Retour dans l'Himalaya en 1971 avec l'expédition internationale à l'Everest. Malheureusement, elle échoue à cause de rivalités personnelles et de questions d'argent. L'année suivante le trouve en compagnie d'Haroun Tazieff pour une première descente dans le cratère actif du volcan Nyiragongo au Zaïre.

En 1979, Michel organise avec la Télévision Suisse Romande une expédition au Hoggar, dans le sud de l'Algérie. En plus d'une première sur le Tézoulaig sud, de nombreux autres sommets seront gravis, toutes ces ascensions avec un film à la clé.

Pour ne relever que les points saillants, mentionnons encore une expédition au Ruwenzori, les mythiques Montagnes de la Lune, sur la frontière Zaïre-Uganda. Les deux sommets principaux seront gravis. Durant le même voyage, Michel fait visiter «son» volcan, le Nyiragongo, qui a bien changé en 14 ans avec la vidange de son lac de lave. Enfin, les années qui suivent voient Michel exercer son art de la grimpe, et je souligne art de la grimpe, car il faut avoir vu son calme olympien et son habileté dans un pas délicat de rocher. Simultanément, tout en continuant son activité alpine, Michel commence à s'intéresser au domaine souterrain où sa technique sera à nouveau mise à contribution et fera merveille.

Michel, c'est un honneur pour la Section genevoise de t'avoir compté au nombre de ses membres. Merci pour tout ce que tu as fait pour l'alpinisme.

Jean Sesiano

Les sorties privées de l'oncle Paul

Ski rando à la montagne de Sous-Dine le 14. 12. 2008



Paul avait dit: 8h à BP ou 8h30 à La Roche. Ainsi fut fait, ou presque. Un peu handicapé par une précédente soirée arrosée, notre chef avait oublié la liste des participants et son natel.

Finalement, tout le monde retrouve Alain, un peu inquiet, qui attendait seul dans l'unique bouge à peu près honnête de La Roche, pour un second café matinal. On remarque très vite qu'une nouvelle bière aux fruits rouges est à la carte. Ce dynamique établissement est donc immédiatement sélectionné pour la verrée de fin de course.

Départ pour la montagne de Sous-Dine. Quelques-uns en raquettes, les autres en skis et peaux de phoque, Jean-Marie en un inventif mélange de skis rando et de chaussures de piste. Montée par un chemin forestier bien enneigé. A une bifurcation, Aldo, plein d'énergie, fonce dans une combe voisine, enlève les peaux, redescend, remet les peaux et nous rejoint pour nous informer: «Pas bon, là-bas». Ca nous rendra bien service à la descente en nous évitant d'aller nous embourber dans la neige profonde en milieu avalancheux.

En approchant des crêtes, le vent forçit plus que nettement, balayant les visages de neige. MétéoSuisse avait prévenu. A l'abri d'un sapin et dans une tache de soleil, on se demande si c'est bien utile d'aller se faire congeler deux cent mètres plus haut. Paul aimerait tout de même essayer d'aller au sommet. Approbation bruyante de cinq fous. Les autres, bons princes, acceptent d'attendre leur retour pour le pique-nique prévu.

Le sous-groupe A (de vrais Jeudistes avant l'âge) s'élançe vers les crêtes où un vent infernal sévit. La bonne nouvelle, c'est que tous les rochers sont couverts de neige. Rapidement, le bonnet de Paul décide de vivre sa vie seul et s'envole. Puis, alors que le sommet est en



*Non, la photo n'est pas rayée!
C'est l'heure du choix...*

vue, Paul décide de déchausser pour continuer à pied, puis d'attendre là. Une rafale en profite pour le flanquer par terre. Tout le monde sort l'équipement Sibérie et l'avancée reprend. Sous sa capuche, avec lunettes de soleil et foulard sur le visage, Javier ressemble à un touareg. Vanya ne dit rien, mais assure sans faiblesse avec ses raquettes. On atteint le sommet marqué par une croix. Multiples photos. Michel a bien anticipé : aucune bouteille n'aurait tenu avec un vent pareil. Et retour sur les crêtes en récupérant Paul au passage.

Plus bas, ça se corse après avoir enlevé les peaux. Dans les premiers virages en neige fraîche, Paul se vautre et crée une superbe baignoire. Alain, charitable, veut l'aider à en sortir, approche et se vautre à son tour. Les deux vauriens éclatent de rire. Javier, impérial, se



contentera de chuter à l'arrêt. A la bifurcation, l'autre partie du groupe a bivouaqué et est redescendue depuis longtemps au parking. La situation se tend quand on rejoint le chemin forestier qui n'est pas large mais surtout pentu. La technique des virages enchaînés serrés n'est pas maîtrisée par tous. Alain descend comme il peut, en injuriant la terre entière. Il est doublé par Paul, à grande vitesse, jambes et bras écartés. Légère inquiétude des témoins : le chemin est bordé d'un profond ravin. On découvre Paul, cent mètres plus loin, planté dans la neige. Il devra déchausser pour dégager ses skis. Tout le monde réussit finalement à rejoindre le parking intact. Au vu de sa superbe ampoule éclatée, Jean-Marie déduit qu'il a réellement besoin de chaussures de rando pour faire de la rando. Il est 15h30 et certains avalent vite fait leur sandwich prévu pour midi.

Au café de La Roche, on retrouve le sous-groupe B, de bonne humeur et quasi à jeun. Paul découvre qu'il a perdu ses clés dans la montagne et téléphone à sa fille pour lui dire qu'il aimerait tout de même rentrer dormir chez lui. Plus tard dans la soirée, les photos de cette sympathique rando commencent à faire surface sur Picasa, preuves que je ne délire pas du tout... Et en rentrant, on apprendra l'ampleur de la tempête, les accidents par avalanche, même au col de la Faucille en raquettes. Comme quoi, un DVA, ça sert. Et avec l'oncle Paul comme guide, on s'en sort toujours vivant.

Alain Martin

14 avril	RANDONNÉE EN LANGUEDOC	7 jours
<i>Activité</i>	Randonnée – Difficulté: T1-T2	
<i>Région</i>	Hérault	
<i>Nombre de part.</i>	12	
<i>Chef de course</i>	Jean-Joseph Walzer	
<i>Inscription</i>	Chez le chef de course par tél. au No. 022 366 37 30 ou au local	
<i>Equipement</i>	de randonneur	
<i>Coût</i>	Euros 550.-- comprenant le déplacement et la 1/2 pension.	

Programme prévu

Programme sera communiqué aux participants et discuté au local les soirs d'ouverture.

Remarque: montant à verser au CCP no. 17-547609-0

9 mai	ECOSSE	8 jours
<i>Activité</i>	Randonnée alpine – Difficulté: T4	
<i>Région</i>	Ecosse	
<i>Nombre de part.</i>	12	
<i>Chef de course</i>	Paul Everett	
<i>Inscription</i>	Chez le chef de course avant le 28 février	
<i>Equipement</i>	de randonneur – Coût à définir	

Programme prévu

Traversée de Knoydart avec nuitée en abri si nous avons de la chance; sinon!! Suivi par deux ou trois jours à Torridon. Le programme est sujet à modification. *Temps:* 6 à 7h

Remarque: le vol avec Easyjet sera moins cher 6 mois à l'avance.

1^{er} juillet	DÉCOUVERTE DES ANDES VOLCANIQUES DU SUD DU PÉROU (5800 à 6500 m)	26 jours
<i>Activité</i>	Alpinisme – Difficulté: PD	
<i>Région</i>	Sud du Pérou	
<i>Nombre de part.</i>	6 à 8	
<i>Chef de course</i>	Christian Zaugg	
<i>Inscription</i>	chez le chef de course jusqu'à fin mars	
<i>Equipement</i>	alpin + tente	
<i>Coût</i>	env. Fr. 3000.-- le 27 mars à 19h chez Christian Zaugg	

Programme prévu

Départ de Genève pour Lima le 1^{er} juillet. Vol sur Arequipa. Il est prévu d'escalader le Pichu Pichu (5700 m), le Chachani (6075 m) et le Coropuna (6500 m).

Remarque: selon les conditions, l'ascension du Pichu Pichu pourra être remplacé par celle du Misti (5800 m). Ce voyage comporte une forte dimension culturelle

25 juillet	RANDONNÉE DANS LE VAL SURSELVA (2600 m)	8 jours
<i>Activité</i>	Randonnée – Difficulté: T3	
<i>Région</i>	Grisons - col de L'oberalp	
<i>Nombre de part.</i>	8	
<i>Chef de course</i>	Pierre Juillerat	
<i>Inscription</i>	chez le chef de course avant le 6 juillet	
<i>Equipement</i>	de randonneur avec bâtons (recommandés) – Coût env. Fr. 1100.--	

Programme prévu

Le programme est le suivant: Lac Britt (2361 m), Cabane Etzli (2052 m), Piz Titschal (2550 m), Piz Nurschallas (2740 m), Col de Vallesa (2629m), Giuebin (2776 m), Les lacs du Gothard (2528 m). *Dénivelé*: env. 1100 m par jour. *Temps*: env. 7h.

Remarque: hébergement en hôtel à Sedrun (1/2 pension, chambre individuelle ou double)

8 août **RANDONNÉE À GLARIS** **8 jours**

Activité Randonnée – Difficulté: T2-T4

Région Suisse Orientale

Nombre de part. 10

Chef de course Jean-Joseph Walzer

Inscription chez le chef de course

Equipement de randonneur alpin – Coût Fr. 850.– comprenant le déplacement et la 1/2 pension

Programme prévu

Programme sera communiqué aux participants et discuté au local les soirs d'ouverture

Remarque: montant à verser au CCP no. 17-547609-0

5 septembre **RANDONNÉE AU TESSIN** **8 jours**

Activité Randonnée – Difficulté: T2-T3

Région Lévantine et Val Blénio

Nombre de part. 12

Chef de course Jean-Joseph Walzer

Inscription chez le chef de course

Equipement de randonneur – Coût Fr. 850.– compr. le déplacement et la 1/2 pension

Programme prévu

Randonnée sur les chemins historiques du Haut Tessin. Séance d'information au local les soirs d'ouverture. *Remarque*: montant à verser au CCP no. 17-547609-0

19 septembre **SORTIE DANS LES DOLOMITES** **8 jours**

Activité Randonnée alpine – Difficulté: T4

Nombre de part. 8

Chef de course Paul Everett

Inscription Chez le chef de course

Equipement de randonneur – Coût à définir

Programme prévu

Programme sera communiqué aux participants. *Temps*: 6 à 7h par jour.

*L'extraordinaire ne se produit pas
sur les chemins plats et habituels*

(Goethe)

GRUPE MARDIS MIXTES

Le programme du groupe *Mardis Mixtes* s'adresse à toute personne de la section, femme et homme, étant libre le mardi et/ou autre jour de la semaine.

Réunion: le soir d'Assemblée à 18 heures.

Programme des courses

Pour inscription, rendez-vous et transport veuillez vous adresser, s.v.p. à l'organisateur/trice respective, au plus tard le jour précédent à midi. Le déplacement en voiture privée est calculé sur la base de **50 cts** le kilomètre et par voiture. Lors de chaque course, 1 franc par personne est perçu pour la caisse commune.

- 3 février 2009** **POINTE DE CHALUNE (Ski de randonnée; PD)**
Org.: Alain Gaille (079 644 28 28)
- 3 février 2009** **SELON CONDITIONS (Ski de pistes)**
Org.: Myriam Zürcher (0033 450 39 61 46)
- 10 février 2009** **POINTE DE CERCLE (Ski de randonnée; PD)**
Org.: Erik Hatlanek (022 794 68 33)
- 10 février 2009** **JURA (Ski de fond)**
Org.: Gilbert Badan (022 735 26 48)
- 17 février 2009** **POINTE D'AREU (Ski de randonnée; PD, dénivel. 1200 m)**
Org.: Jean-Marie Schopfer (022 757 36 58)
- 17 février 2009** **JURA (Raquettes)**
Org.: Hilke Maier (022 349 00 82)
- 24 février 2009** **SELON CONDITIONS (Ski de randonnée)**
Org.: Heike Gowal (022 364 09 04)
- 24 février 2009** **MONT CHERY (Raquettes)**
Org.: Erik Hatlanek (022 794 68 33)
- 3 mars 2009** **TETE DE BOSTAN (Ski de randonnée; PD, dénivel. 1300 m)**
Org.: Bruno Maurer (022 752 33 38)
- 3 mars 2009** **MONT DE VORES/TETE DES TROIS COINS**
(Raquettes; WT2)
Org.: Ingrid Martin (0033 450 40 23 82)

Pour obtenir plus d'information les personnes intéressées peuvent consulter le site <http://homepage.bluewin.ch/pierregossauer>. Les personnes qui ne disposent pas d'internet peuvent contacter Sina Escher (022 757 59 18), Hilke Maier (022 349 00 82) ou Jean-Marie Schopfer (022 757 36 58).





*Mardis mixtes en raquettes à la Dôle
le 23 décembre 2008*



Outre un changement de Président, le passage à 2009 coïncide également avec la constitution d'une Commission de l'information.

Les chevilles ouvrières en sont Françoise Gobet et Rodolfo Zumbino qu'il convient de remercier pour l'immense travail de récolte d'informations et l'élaboration du Carnet des courses et autres renseignements utiles pour 2009. Egalement pour le développement constant du site internet de la section (<http://www.cas-geneve.ch>). Ceux d'entre vous qui ne l'auraient pas encore consulté seront surpris par sa richesse. Les publications sur papier ne seront pas abandonnées à court terme. Néanmoins, la tendance va inéluctablement vers la production et la consultation de données online.

En ce qui concerne le bulletin mensuel, Ulrich Wacek centralise les informations à publier, élabore la maquette et assume le lien avec l'imprimerie tandis que je fonctionne comme rédacteur/correcteur et assure le lien avec le Comité.

Tout ceci avec la bénédiction et sous la supervision de Jean-Pierre Martin d'une part et également de Jean-Pierre Berthet, véritable pilier de notre site web.

Notre bulletin se veut avant tout un support d'informations utiles. Ayant compulsé une vingtaine d'exemplaires récents d'autres sections, je constate que le nôtre se situe dans une très honnête moyenne. On peut cependant toujours s'améliorer. S'agissant du contenu, j'ai déjà pu constater que les idées et les sensibilités des uns ne concordent pas toujours avec celles des autres! A part les renseignements indispensables tels que calendrier des courses, manifestations diverses et vie de la section, il n'est pas aisé de définir l'importance et les priorités à donner aux compte rendus de courses, photos, articles de fond, archives etc. Et, hormis du côté des jéudistes, les rédacteurs ne se bousculent pas !

Dans cette optique, je lance un appel et j'invite tous les membres à transmettre à U. Wacek ou à moi-même articles et photos susceptibles d'être publiés.

Merci d'avance pour vos envois et vos idées.

A toutes et tous, mes meilleurs vœux pour une année 2009 riche de succès et d'émotions en montagne.

Michel Wicki

GROUPE FEMININ

Programme des courses

C'est avec plaisir que nous accueillons tout membre du Club (hommes et femmes...) à partager nos randonnées. Renseignements et inscriptions auprès de l'organisatrice de la course.

- Jeudi 5 février** **A MIDI FONDUE AU CAFÉ DU SOLEIL
AU PETIT-SACONNEX**
Inscription jusqu'au lundi 2 au soir auprès de Edmonde Terrier
Tél. 022 348 97 63 – Natel 076 503 15 28
- Jeudi 12 février** **LE VERMEILLEY (à pied)**
Renseignements auprès de Maud Prudent
Tél. 021 845 61 69 – Natel 078 788 95 15
- Jeudi 19 février** **COURSE SELON MÉTÉO**
Renseignements auprès de Edmonde Terrier
Tél. 022 348 97 63 – Natel 076 503 15 28
- Jeudi 26 février** **LE LONG DE LA SEYMAZ**
Renseignements auprès de Elisabeth Morel – Tél. 022 786 10 07

LE COIN DE L'ENVIRONNEMENT

Vivons la raquette attitude (suite)

Les activités hivernales hors pistes ont augmenté ces dernières années. En particulier avec la randonnée en raquettes, on parcourt de plus en plus souvent des zones sensibles qui étaient jusqu'alors plutôt épargnées (régions moins raides, davantage boisées...). Ceci a conduit à des conflits toujours plus fréquents avec la protection de la faune et de la nature ! Néanmoins, l'activité du «CAS» en pleine nature est importante et ne devrait pas être entravée par trop d'interdictions mais, pour ce faire, respectons-la :

CHARTRE POUR COURSES HIVERNALES EN ACCORD AVEC LA NATURE

Exerçons notre sport en veillant à minimiser les impacts sur le monde alpin.

Engageons-nous à :

- Tenir compte de la nature et du paysage lors de la planification de nos courses. Adaptons l'itinéraire prévu et n'hésitons pas à «Renoncer pour Protéger».
- Respecter les restrictions, les zones protégées ainsi que toute disposition mise à la connaissance des usagers.
- Appliquer les règles de bon fonctionnement en courses.
- Rendre nos compagnons attentifs à l'attitude à adopter dans la nature hivernale.

Bonnes balades et bonnes courses.

Michel De Bondt

JEUNESSE

Le but, encore et toujours faire de la montagne

Toutes les activités sur www.alpiness.ch

Gerd Rothenberg, gerd@alpiness.ch, tél. 022 301 74 14 et 079 744 37 86

Vincent Bersot, fox@alpiness.ch, tél. 022 362 46 47 et 079 780 71 16

21 février WEEK-END CASCADE DE GLACE 2 jours

Activité Ski free ride
Chef de course Philippe Maillhot + chef de course

Programme prévu

Cascade de glace dans les Hautes Alpes. Le programme sera communiqué aux participants.

31.01.2009 WEEK-END SKI DE RANDONNÉE 2 jours

Activité Ski de randonnée
Chef de course Philippe Maillhot + chef de course

Programme prévu – Le programme sera communiqué aux participants.

GRUPE DES JEUDISTES

Programme des courses

- Jeudi 5 février COMBLOUX, LE JAILLET, LA GIETTAZ (en car)**
Plan-les-Ouates 7h30 / Grand Donzel 7h50
Resp.: Capt, tél. 022 792 53 72 et Challet, tél. 022 757 12 73
Gr. C: **Jussy** – 9h00 – Chef: Winiger, tél. 022 752 46 10
- Jeudi 12 février CLARAFOND**
8h00 – Chef: Blaser, 022 794 14 30
Gr. C: 9h00 – Chef: Chervet, tél. 022 796 30 94
- Jeudi 19 février LA CLUSAZ (en car)**
Plan-les-Ouates 7h30 / Grand Donzel 7h50
Resp.: Capt, tél. 022 792 53 72 et Challet, tél. 022 757 12 73
Gr. C: **Boège** – 9h00 – Chef: Rey, tél. 022 794 82 23
- Jeudi 26 février LE BOIS DE CHÊNES**
8h30 – Chef: Berthet J-P, 022 361 98 45
Gr. C: 9h00 – Chef: Faessler, tél. 022 793 07 04
- 4 et 5 mars HOSPICE DU GRAND-SAINT-BERNARD**
7h30 – Chef: Herter, 022 794 92 21
- Jeudi 5 mars SENTIER DES VIGNES DE LA CÔTE**
8h45 – Chef: Bianco, 022 796 58 14
Gr. C: 9h00 – Chef: Leuenberger, tél. 022 366 33 52

*Pour plus de détails, s'adresser au Chef des Jeudistes,
Claude Maillefer, tél. 022 794 02 07*

Chronique des courses

Jeudi 20 novembre LE SALÈVE, POINTE DU PLAN (1347 m)

Cette année contrairement à l'année précédente l'état du terrain permet à 34 A de parcourir à nouveau le sentier des Petites Croix, que nous rejoignons au départ de Beaumont en passant par le hameau de Jussy pour atteindre la Pointe du Plan, but de cette journée. Les 11 B rejoignent le sommet en passant par la Thuile. La température plutôt fraîche abrège la pause au sommet. Au départ de la Grotte du Diable, 15 C se rendent, les uns jusqu'aux Pitons, les autres jusqu'à la Pointe du Plan. Nous nous rejoignons tous au restaurant de la Grotte du Diable. Le repas comme lors de nos précédentes visites est excellent et copieux. A et B rejoignent Beaumont en passant par la Thuile sur un sentier particulièrement boueux et glissant qui permet à certain de tester leur talent de glisseur. Belle course malgré un temps quelque peu brouillardoux.

Jeudi 27 novembre ORATOIRE DE SAINTE-VICTOIRE, VUACHE (947 m)

45 participants se sont mis en route à Chevrier pour gagner l'oratoire par un sentier raide et déjà enneigé. Accueil à l'oratoire par l'avant-garde: l'équipe des traceurs et porteurs; nos 8 collègues ont déjà allumé un feu et ils nous servent le vin chaud traditionnel lors de cette course. Le soleil brille sur un paysage hivernal et nous passons des moments très agréables autour du feu avec une ambiance de fête. Ensuite, tout le groupe s'est mis en chemin pour la descente; la longue colonne multicolore dans un paysage d'une blancheur immaculée a gagné le Golet du Pey, et enfin Chevrier. Déplacement en voiture à Jonzier pour le repas.

Pendant ce temps, 14 C ont pris le café traditionnel au Bar à Thym au Pont Fornant. Par un temps ensoleillé, frais, mais sans bise, ils ont entrepris une balade à travers les champs. 5 très courageux ont fait une course de 2 heures, 6 autres se sont contentés d'un peu moins et les 3 derniers, vu leur âge, ont accompli un effort bien apprécié. Le repas de midi à la Goutte d'Or a regroupé toutes les équipes; c'était une journée bien réussie.

Jeudi 4 décembre LES JEUDISTES FÊTENT L'ESCALADE

Par un temps modérément hivernal, 62 Jeudistes sont conviés à la visite de la Maison du Salève, récemment installée dans une belle ferme du XVIIIème siècle, intelligemment restaurée, autrefois rattachée à la Chartreuse de Pomier. Utilisant toutes les ressources de la muséologie contemporaine, la Maison du Salève se veut plus qu'un musée, un «centre d'interprétation qui raconte l'histoire d'un territoire à travers son paysage, sa géologie, ses activités sportives et son économie». Des guides motivés leur donnent un aperçu très apprécié, qui ne peut que les inviter à revenir à titre individuel, leur intérêt étant accru par l'attachement de longue date des genevois pour ce massif montagneux. Puis, départ pour le camping La Colombière à Neydens, où nous est servi un excellent repas au terme duquel Ronald Chessex nous fait part, avec sa verve coutumière, de quelques anecdotes relatives au Salève. Cette belle fête est évidemment couronnée par le bris de deux marmites grâce aux bras nouveaux de notre doyen du jour et de notre benjamin.

Certains Jeudistes s'étant étonnés de la célébration de l'Escalade en Haute-Savoie, ce qui à leurs yeux constituerait une atteinte à la dignité de cette fête, ils apprennent, ce qui les rassure, que la République de Genève avait, lors de l'agression ducale, des droits, concurremment avec Berne, sur Neydens, localité convertie à la Réforme. Ces droits étaient hérités en vertu des terres, en dehors de la ville, que possédaient, avant ces événements, le Prieuré de Saint-Victor, situé sur le plateau des Tranchées, et le Chapitre de la Cathédrale, ou corps des chanoines.

En outre, deux exemples sont donnés de la protection accordée à Genève par le roi de France, Henri IV. Ainsi la paix de Vervins (1598), entre la France et l'Espagne, s'étendait notamment à la Savoie, alliée de l'Espagne, et aux Suisses, alliés de la France. Il était précisé que

les alliés des Suisses étaient également compris dans la paix, ce qui, selon Henri IV, incluait Genève, quoiqu'elle ne fût pas citée, interprétation que Charles-Emmanuel Ier n'admit qu'à la signature du traité de Saint-Julien, le 21 juillet 1603.

De plus, les Genevois n'étant pas pour autant rassurés, Henri IV prit à sa charge l'entretien d'une garnison de soldats suisses jusqu'en 1625, à raison de 72 000 livres par an. Enfin, il est patent que l'armée du duc de Savoie était essentiellement composée de troupes étrangères (Espagnols et Napolitains) et ne comprenait que très peu de Savoyards. La population savoyarde limitrophe de Genève ne partageait pas l'hostilité du duc envers la République et se réjouit à la signature du traité de Saint-Julien par lequel il reconnaissait son indépendance.

Jeudi 11 décembre CAMPAGNE GENEVOISE

Les 18 C, après un arrêt café à Laconnex, se subdivisent à Soral en un groupe de petits marcheurs et un second de bons marcheurs. Les uns effectuent un circuit par Mollaz et les Vignes de Laconnex, les autres foulent la neige vers Lolliets - Rougemont à travers une campagne apparaissant dans sa splendeur hivernale. Pendant ce temps, 40 A et B se retrouvent à Athenaz pour la traditionnelle sortie en campagne genevoise. La neige tombée la veille et cette nuit nous oblige à changer d'itinéraire, mais apporte un magnifique décor à notre balade. Au lieu de remonter le cours de La Laire, nous prenons des chemins passant par Ségzegnin, Malagny, Veigy pour atteindre Soral en passant par le vignoble de Rougemont et Sur la Ville, ce qui nous permet de rejoindre la fontaine du village où Frédéric nous attends avec du vin chaud toujours aussi apprécié. Les 18 C qui ont fait leur balade dans les environs sont là aussi et nous prenons tous le chemin de la taverne où une équipe nous attends; nous dégustons une succulente fricassée préparée par les deux Vincent, nos cuisiniers attitrés. Le retour jusqu'à Athenaz se fait par Champ-Grillet.

Jeudi 18 décembre LES JEUDISTES FÊTENT NOËL

44 randonneurs A et B ont fait une petite balade dans les bois de Versoix d'un côté, et 17 C d'un autre. Vers 11 heure, tous ont rejoint le refuge des Bûcherons où l'équipe d'organisation avait préparé sapin décoré, feu de cheminée, canapés et boissons; nous eûmes notre traditionnel concert de Noël, suivi de chants par toute l'assemblée, et quelques mots chaleureux de notre chef; enfin, les 71 participants se sont rendus dans un restaurant où nous attendait, espérons-nous, un fameux repas avant le départ pour nos foyers.

Anniversaires

En janvier, 3 Jeudistes ont fêté leurs 90 ans: Alfred Fivaz le 8, Jean-Louis Archinard le 17, Max Jörg le 25. Henri Leuenberger a eu 85 ans le 16, et 2 Jeudistes ont atteint 75 ans: Raymond Dussex le 20, suivi de Werner Zahnd le 21. Nos plus vives félicitations à tous ces heureux jubilaires.

JPB

*Aller au sommet,
du moins jusqu'à la limite de l'endurance,
suffit à combler l'âme et à libérer l'esprit*

(D. Scott)

La nouvelle croix du Môle

Le 6 septembre 2008, une nouvelle croix a été posée au sommet du Môle. Le conseiller général et les maires des communes voisines étaient présents et sont montés jusqu'au sommet.

Il y a quelques années déjà les marathoniens de la foulée meynite, ceux qui ont créé la course «courir pour aider» avaient remarqué le mauvais état de la croix et avaient suggéré son remplacement à la mairie de Saint-Jean-de-Tholome. Après de nombreuses discussions, une commune a fait la croix, l'autre a recruté des volontaires au pénitencier de Bonneville pour la porter tandis que André Vidonne offrait la charcuterie pour marquer la solidarité Franco-Suisse.

Un vrai chemin de croix pour ceux qui portaient ces 130 kg sur les flancs boueux de cette montagne.



Au sommet, grande émotion : le pied de la croix ne rentrait pas dans la ferrure scellée au rocher. La pluie se mit de la partie pendant que le menuisier s'efforçait au

burin d'élargir les rainures dans le bois. Sentant l'impatience générale, les prisonniers prirent alors l'initiative de monter sur la croix branlante et de la forcer dans sa ferrure. Leur succès fut chaleureusement applaudi.



Cette entreprise fut une belle démonstration de solidarité entre deux pays, entre les communes voisines et entre les hommes qui se trouvent séparés par les barreaux d'une prison.

J'ai été impressionné par l'engagement de tous ceux qui ont payé en temps et en effort dans un geste hautement symbolique. Un hélicoptère aurait pu accomplir anonymement le même travail en 10 minutes. Ça donne confiance que la Haute Savoie survivra à la crise financière.

Bertrand Bordier

Nos 5 cabanes en 5 nuits (2^e partie)

28 août 2008

Cabane Topali – St-Niklaus – Grächen – Cabane Bordier (4 h 30)



La journée s'annonce musclée. Il faut redescendre les 1500 m de dénivelé, rejoindre Grächen de St-Niklaus puis monter à la cabane Bordier. Un nouveau rendez-vous est fixé à St Niklaus à 12 h 00 où un membre, qui nous a quitté au barrage de Monvoisin le 27 août pour une pause aux bains de Saillon, retrouve une partie de l'équipe. 3 personnes préfèrent se reposer un jour avant de raccrocher les wagons à Saas Fee.

Après un petit-déjeuner pris ensemble l'équipe se sépare. Les «forts» partent à 7 h 30. Les trois filles disposent de toute la journée pour redescendre à St-Niklaus. L'addition est réglée: Fr. 375 pour 6 personnes. Une bouteille de vin est offerte par les gardiens pour se faire excuser d'avoir attendu le groupe le lendemain et non le jour même. Cela n'a posé aucun problème. Un repas servi mais non consommé faute d'appétit d'une participante n'est pas facturé.

La descente de la cabane de Topali par Unnerbächji nous fait traverser à plusieurs reprises des petits ponts qui enjambent des cascades. Puis nous pénétrons dans une forêt de mélèzes et de sapins mélangés, le chemin en zigzag descend à l'ombre et nous amène jusqu'à la gare de St-Niklaus.

Comme la rédactrice de ce résumé de courses fait partie de celles qui ont eu envie de mettre les pieds en éventail un jour, la plume est passée à Wolfgang pour cette journée telle que programmée.

Descendons en 3 h. à St-Niklaus. Traversons la vallée pour Grächen (1615 m). Petit repas et notre compagnon arrive. Une belle montée, d'abord le long d'un bisse pendant 1 heure, ensuite montée raide par les moraines jusqu'au glacier. Traversée du glacier et un dernier petit saut et nous voilà à Bordier (2886 m). Chaleureuse réception par Pierre, le gardien.

Un très bon repas à 20 h pour nous: soupe, riz et émincé de porc et salade, tarte et arrosé d'un Pinot noir. Visite des bouquetins le soir et le matin devant la cabane.

Le lendemain, par le même chemin retour à Grächen et voiture jusqu'à Saas-Fee.

Vue superbe sur le Nadelgrab, le Zigerhoon et le Balfin.



29 août 2008

Saas Fee - Cabane Britannia

A 13 h 00 l'équipe se retrouve à Saas Fee. Yvette est arrivée de Genève. Nous prenons le téléphérique qui nous amène à Felskinn, de là les joyeux clubistes commencent la montée à la cabane Britannia. A mi-chemin, nous admirons la chaîne des Mischabel: Rimpfischhorn (4199), Allalinhorn (4027 m), Alp-hubel (4206 m), Täschohorn (4491 m) et Dom (4545 m).

Yvette, bien qu'opérée du genou le 15 mai 2008 monte d'un pas sûr et ne peut s'empêcher de toucher les rochers.

Malgré le manque d'eau courante, d'électricité, de gaz, et de téléphone de secours mais équipé d'un réseau GSM, cette grande cabane est le rendez-vous de toutes les nationalités.

Au repas, il a failli manquer une participante partie à la chasse aux bouquetins, nombreux proche de la cabane.

Nous avons droit à un traitement de faveur: nous mangeons au calme dans un des réfectoires. Au menu: soupe /salades verte – carottes – maïs – fricandeaux et cake marbré pour le dessert. Yvette discute avec un Espagnol qui est visiblement ravi de faire la connaissance de notre grande alpiniste. Au moment du coucher, l'ambiance est à la rigolade due certainement aux effets du café «Britannia».

30 août 2008 Cabane Britannia – Saas Fee – retour Genève

A 08 h 30 départ de la cabane, puis retour au départ du téléphérique pour descendre sur Saas Fee. 10 h 30 retour à Saas Fee où nous nous séparons après une magnifique semaine ensoleillée.

Mercis à Wolfgang pour ces belles randonnées et à Horst, Hedwige, Gilbert, Nicole, Marika et son amie allemande? (ai oublié son nom) et Yvette pour leur bonne humeur.

Ai-je oublié quelqu'un?

Anne-Lise Jaquier

SOCIÉTÉ POUR LA CONNAISSANCE DES ALPES

La Société pour la Connaissance des Alpes est une fondation du Club Alpin Suisse. Née en 1925, elle a pour but d'encourager tout travail important dans les domaines scientifiques, historiques ou sportifs concernant les Alpes, en accordant des subventions. Les ouvrages à subventionner doivent émaner d'auteurs suisses, membres du Club Alpin Suisse. Il doivent être rédigés en langue française et imprimés en Suisse. Le comité de la fondation est à disposition pour étudier toute demande qui lui serait présentée.

*Les auteurs intéressés sont priés de s'adresser par courrier au Président,
Monsieur Pierre COMTE, chemin Aloys-Pictet 3, 1234 Vessy.*

Le hors-piste est le meilleur moyen de rencontrer un chien d'avalanche.



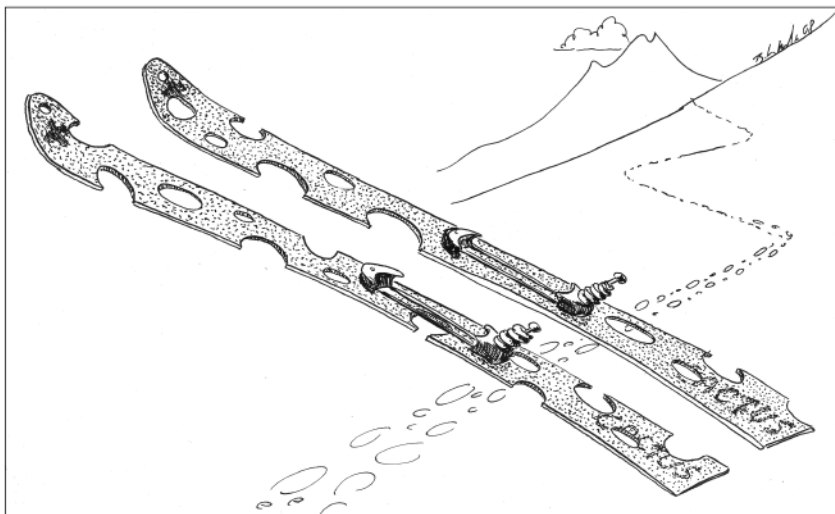
*A l'engagement d'un guide
FAVORISEZ
les guides de la section*

Club Alpin Suisse CAS
Club Alpino Svizzero
Schweizer Alpen-Club
Club Alpin Svizzer



ENTRE ETIVAZ ET EMMENTAL, ENCORE PLUS LÉGER,

LE SKIMMENTAL LAISSERA UNE TRACE QUE MÊME LA FONTE DES NEIGE NE POURRA EFFACER



**CHEZ CACTUS SPORTS, ÉVIDEMMENT
NOUVELLE ADRESSE, NOUVEAUX HORAIRES :**

MONTAGNE : 4 RUE DU PONT NEUF, LU-VE : 9-19H., SA : 10-16H.

CAMPING ET ATELIER : 6 RUE DU PONT NEUF, LU-VE : 10-18H30, SA : 10-16H

TÉL.: 022.300.3001, WWW.CACTUS-SPORTS.CH