



Club Alpin Suisse CAS
Club Alpino Svizzero
Schweizer Alpen-Club
Club Alpin Svizzer



SECTION GENEVOISE



*Alchémille
et Petite Tortue*



NOUVEAU... L'AIR-BAG à HELIUM

En plus d'une sécurité
accrue en cas d'avalanche,
il transforme un
sauvetage crevasse
en vol de plaisance

toujours à l'affût
des dernières nouveautés
CACTUS SPORTS

Bernard Wietlisbach & team
6 rue du Pont Neuf
1227 Carouge
lundi-vendredi : 9-19h.
samedi : 10-16h.
Tél. magasin 022.300.3001
atelier : 022.301.74.33

L'ÉQUIPEMENT DE VOS LOISIRS

5 rue Pré-Jérôme
1205 Genève

Tél: 022 320 67 29

www.terresdaventures.ch

Lu: 13h-19h
Ma-Ve: 10h-19h
Sa: 10h-18h

Terres d'Aventures
ÉQUIPEMENT DE VOYAGE ET DE MONTAGNE

BULLETIN DE LA SECTION GENEVOISE DU CLUB ALPIN SUISSE

Rédaction: Michel Wicki/Ulrich Wacek. **Publicité:** S'adresser à Pierre Juillerat pierre.juillerat@bluewin.ch en collaboration avec le secrétariat. **Photo:** Alchémille et Petite Tortue, photo de Michel Wicki. **Impression:** Imprimerie Aïre Offset, 1203 Genève. **Tirage:** 1800 exemplaires. © CAS - Section genevoise 2010. Tous droits réservés pour tous pays.

Changements d'adresse et numéros non distribués: A envoyer au Secrétariat de la Section Genevoise du CAS, av. du Mail 4, 1205 Genève. **Communications:** Toutes les communications pour le bulletin du mois prochain doivent parvenir avant le 5 de chaque mois chez Ulrich Wacek, tél. 022 349 09 09; waul@gmx.ch. Passé cette date, elles seront obligatoirement renvoyées au mois suivant. **Local et secrétariat:** Avenue du Mail 4, 1205 Genève, tél. 022 321 65 48, info@cas-geneve.ch. Ouvert le mardi de 9 h à 13 h et le jeudi de 15 h à 19 h. Compte de chèques postaux de la Section: 12-1172-8. **Président de la Section:** Paul Everett, 8 chemin Kermély, 1206 Genève, tél. 079 687 77 26, e-mail: pseverett@yahoo.co.uk. **Secrétariat administratif:** Club Alpin Suisse, Monbijoustrasse 61, Case Postale, 3000 Berne 23, tél. 031 370 18 18, Fax 031 370 18 00. **Bibliothèque:** Ouverte les soirs d'assemblée de 19 h 30 à 20 h 30.

CLUB ALPIN INFOS

Activités du Cercle - Juin 2010

Le Cercle est ouvert le jeudi 3 et 17 juin, dès 18 h 30.

Tous les membres désireux de se retrouver sont cordialement invités à venir partager un repas, chaud ou froid (Fr. 15.-), qui sera proposé par la commission de la buvette. Pour le repas du 3 et 17 juin, inscription obligatoire jusqu'au mardi 13 heures, auprès du secrétariat.

Jeudi 3 juin 2010 à 20 h 30




DENIS BURDET

Arwa Tower, 6352 m, North Face, India

Nouvelle voie en face nord, "Lightning Strike", VI, M5, 5.9, A3, 900 m

«C'est en début d'année en 2007 que l'idée nous est venue de repartir en expé avec le même team ou presque qu'en 2004 pour le Thalay Sagar... La photo de Mick Fowler parue dans la revue «Vertical» n'y était pas pour rien, elle est magnifique. Cette montagne est un mystère pour nous et la région un nid incroyable de parois vierges. Départ le 28 avril. Le camp de base est encore complètement sous la neige. Deux filles Ines Papert et Anita Kolar sont avec nous pour tenter la voie française (Guilhem Chaffiol '02) sur la face nord-ouest.»



Tour sans nom, 6251 m, Pakistan

Eternal Flame VI, 7c+, 1000 m réalisée en libre

«La cordée de choc composée de Denis Burdet et Nicolas Zambetti, auteur de la première à vue de "Divine Providence" au Grand Pilier d'Angle (Massif du Mont Blanc) a encore frappé très fort!»

Jeudi 17 juin 2010, à 20h30 heures

Réunion mensuelle

Ordre du jour:

1. Communications du président • 2. Cours et courses • 3. Film de Tony Caparros

ANIMAUX DE CHEZ NOUS

Dans les Voirons au fil des saisons

(35 minutes de bonheur tirées de 40 heures de tournage)

COMMUNICATIONS DU COMITE

Nouveaux membres

Mirjam BRÜDERLE – Sabrina CAPPuccio – Eric DEMIERRE – Sigrid DESOUTTER – Alfonso FERNANDEZ-CORRALES – Irmgard FLÖRCHINGER – Philippe GUINARD – Marek HARSDORFF – Céline HERGER – Lauranne LAVERGNAT – Lori NEWMAN – Robert NEWMAN – Jérôme VAN INNIS – Claire WÖLLHAF.

Jeunesse

Adrien GUINARD – Lucas NEWMAN – Samuel NEWMAN.

La Bibliothèque de la Section Genevoise recherche 2 personnes pour établir un fichier informatique des livres

Ce travail serait rémunéré.

Prenez contact dès que possible avec le secrétariat, si vous êtes intéressés. Merci.

Jean Sésiano et Rodolfo Zumbino

GARDIENNAGE AU CHALET DU CARROZ

5-6 juin : Daniel et Françoise Schmutz – **12-13 juin** : Patricia Nuoffer, Roland Hauri et Georges Jacot – **19-20 juin** : Jean-Jacques Tinguely – **26-27 juin** : Nicole Bardot-Etienne.

CHALET DE PRE-BERGER

Pour les réservations veuillez contacter:

Nicole Bardot, tél. 0033 686 08 47 95 ou netiennebardot@brunschwig.ch
ou nicole.etienne5@orange.fr, **Yutta Gampert**: tél. 0033 450 39 62 11.

Quartier d'été pour la buvette

Au Salève dans notre sympathique chalet de Pré-Berger!

Les jeudis 8 et 22 juillet et les jeudis 5 et 26 août

Nous acceptons les réservations jusqu'à la veille de la soirée...
Aucune inscription et aucune personne ne seront acceptées le jour même.
Nous vous prions gentiment de bien vouloir réserver et respecter ce délai!
D'autres informations seront fournies dans le prochain bulletin!

Amicalement

COMMISSION DES COURSES

Rapport d'activité 2009

(sans les Mardimixtes et les Jeudistes)

Courses

Catégories	Nombre de courses	Nombre de participants
Piétons	61	674
Skieurs de fond	0	0
Raquettes	13	127
Ski de randonnée	32	293
Ski alpinisme	9	50
Escalade plaisir	12	42
Alpinisme	12	70
Totaux	139	1256

Cours

Formation	Nombre de cours	Nombre de participants
DVA	--	--
Ski de randonnée	1	19
Ski alpinisme	1	10
Escalade plaisir	1	22
Alpinisme	1	20
Cascade de glace	--	--
Totaux	5	71

Totaux 2009

Courses et cours : **144**
Participants : **1'327**

Remarques

18 courses ont été annulées pour 2009. La majorité des annulations est due à des mauvaises conditions météorologiques, mais également et ceci est surprenant, par manque de participants inscrits. Le nombre de courses et de cours effectués en 2009 est supérieur à celui de 2008 (+27) avec un nombre de participants également plus élevé (+85). En précisant que cette année il n'y a pas eu de cours DVA.

En conclusion, la venue de nouveaux chefs de courses a permis d'offrir des courses supplémentaires en 2009 et d'enrichir le carnet des courses.

Chefs de course

Démissions : **0** Admissions : **3** Aspirants : **2**

Divers

Aucun accident à déplorer pour 2009.

Après une faible participation en ski de fond pour 2008, aucune course de ski de fond n'a été rapportée pour 2009.

Faut-il y voir un manque de chefs de courses «ski de fond» au sein de notre commission pour cette activité et/ou simplement un manque d'intérêt de nos membres pour cette discipline ?

Par contre les adeptes de la raquette sont toujours plus nombreux (+17), mais accroissement moins fort il est vrai que les deux dernières années (2007 + 50 et 2008 +49).

La rando pédestre est également en hausse pour le nombre de courses (+8) et de participants (+64). Le ski de randonnée a été une activité très prisée pour 2009 avec un nombre de courses effectuées supérieur (+10) et une augmentation de participants (+62). Le ski alpinisme a connu une diminution de courses (-2) mais avec un nombre de participants stable (+1). Douze courses (+3) «Alpinisme» était au programme pour 2009 avec 70 participants (+16). Météo favorable car aucune course n'a été annulée. Le cours d'initiation à l'alpinisme était à nouveau complet (20 participants +0). Il a fallu déplorer pour ce cours un manque d'encadrement car le nombre de chefs de courses était insuffisant. Pour l'escalade plaisir, le cours d'initiation Escalade a attiré 22 participants. (-2) Les entrainements en salle se sont déroulés avec franc succès durant la saison 2009. La commission des courses s'est réunie à six reprises durant l'année 2009.

Brevets

- 1 personne a obtenu son brevet de chef de courses (Hiver 1).
- 1 personne a obtenu son brevet de chef de courses (Chef de courses été 1).
- 2 personnes ont obtenu leur brevet de chef de courses (Chef de courses randonnée).

Genève, le 21 Avril 2010

Claudio Corri, Président de la Commission des courses

COURS ET COURSES

5 juin 2010 PETITE AIGUILLE VERTE 1 jour

Activité Alpinisme – Difficulté: PD
Région Chamonix – Mont-Blanc
Nombre de participants 4
Chef de course Jean-Marie Martin
Equipement classique (baudrier, crampons, casque, piolet, mousquetons, sangles, descendeur, vêtements chauds)
Coût de la benne + co-voiturage + frais chef de course

Programme prévu

Voie normale, arête mixte neige/rocher III, approche avec la benne des Grands Montets en aller-retour.
Dénivelé positif: 350 m – *Dénivelé négatif*: 350 m – *Temps de course*: env. 5h
Remarque: Course de début de saison. Bonne condition physique et techniques de base au point (assurage/cramponnage).

5 juin 2010 WEEK-END EN CHARTREUSE 2 jours

Activité Randonnée pédestre – Difficulté: T3
Région Massif de la Chartreuse
Nombre de participants 10
Chef de course Françoise Gobet
Equipement de randonneur
Coût du transport et de la nuitée avec demi pension

Programme prévu

Le programme sera déterminé selon les conditions et sera communiqué aux participants. Nuit en gîte à Saint-Pierre d'Entremont.
Dénivelé positif: entre 1000 et 1500 m – *Dénivelé négatif*: entre 1000 et 1500 m
Temps de course: entre 6 et 7 h – *Remarque*: La course aura lieu par tous les temps.

5 juin 2010 GUMMFLUH (2458 m) 1 jour

Activité Randonnée alpine – Difficulté: T5
Région Préalpes Vaudoises
Nombre de participants 10
Chef de course Paul Everett
Délai d'inscription 27 mai 2010
Equipement de randonneur
Coût CHF 30

Programme prévu

Temps de course: 8 heures

11 juin 2010 ESCALADE RÉGION ARAVIS/BORNES (2200 m) 1 jour

Activité Escalade – Difficulté: 6 a
Région Bornes/Aravis
Nombre de participants 4
Chef de course Pierre Zach
Délai d'inscription 7 juin 2010
Equipement Varappeur (se référer au programme des course pour les détails)
Coût 20 cts par km/ plus péages éventuels

Programme prévu

Escalade région Aravis/Bornes selon participants et conditions de la montagne.
 Départ des Vernets à 6h30 – *Dénivelé positif*: 300-500 m – *Dénivelé négatif*: 300-500 m
Remarque: Inscription par e-mail auprès du chef de course

12 juin 2010 KAISEREGG ET WIRIEHORN (2305 m) 2 jours

Activité Randonnée pédestre – Difficulté: T2
Région Préalpes fribourgeoises
Nombre de participants 10
Chef de course Pierre Juillerat
Délai d'inscription 2 juin 2010
Equipement Bâtons
Coût Transport + nuitée

Programme prévu

1^{er} jour: en voiture à Boltigen; monter à la Kaiseregg par les lacs Walop; nuitée à Grimmialp – *2^{ème} jour*: en voiture à Zwischenflüh, monter au Wiriehorn, retour à Genève.
Dénivelé positif: 1300 m – *Dénivelé négatif*: 1300 m – *Temps de course*: 8.00
Remarque: Nuitée en chambre ou dortoir

12 juin 2010 LA POINTE D'AREU 1 jour

Activité Randonnée pédestre – Difficulté: T3
Région Haute-Savoie
Nombre de participants 10
Chef de course Jean-Marie Rizzi
Délai d'inscription 8 juin 2010
Equipement de randonneur
Coût du transport

Programme prévu

Montée par Romme et le Col de Gueule-à-Vent.
Dénivelé positif: ~1300 m – *Temps de course*: ~6h30
Remarque: indiquer si voiture ou non à l'inscription.



13 juin 2010 **GRANDE VOIE SPORTIVE** **1 jour**
Activité Escalade – Difficulté: 6 a
Région Haute-savoie
Nombre de participants 6
Chef de course Guillaume Le Corre
Equipement De varappeur
Coût Transport

Programme prévu Selon conditions

Remarque: Etre à l'aise dans du 5c/6a en second EN EXTERIEUR. Expérience de voies de plusieurs longueurs.

13 juin 2010 **LE CHÂTEAU D'OCHE** **1 jour**
Activité Randonnée pédestre – Difficulté: T2
Région Chablais
Nombre de participants 6
Chef de course Christian Zaugg
Délai d'inscription 10 juin 2010
Equipement de randonneur
Coût env. Fr. 20.--

Programme prévu

Départ de Genève vers 6h30 en voiture jusqu'à Bernex. Ascension et retour vers 14h.

Dénivelé positif: 1000 m – *Dénivelé négatif:* 1000 m

Remarque: il y a vers l'Epaule, un remarquable troupeau de bouquetins.....

13 juin 2010 **LE SIGNAL DES VOIRONS (1480 m)** **1 jour**
Activité Randonnée pédestre – Difficulté: T2
Région Haute-Savoie
Nombre de participants 15
Chef de course Jean Walzer
Equipement de randonneur
Coût du déplacement

Programme prévu

Randonnée dans l'arc lémanique, difficulté maximale entre T1 et T2.

Dénivelé positif: 700 m – *Temps de course:* 5h env.

19 juin 2010 **COURS D'INITIATION** **2 jours**
À L'ALPINISME CLASSIQUE
Activité Cours
Région Orny - Trient
Nombre de participants 20
Chef de course Claudio Cori
Délai d'inscription 7 juin 2010
Equipement d'alpinisme
Coût 135.– SFr. (1/2 pension + téléphone + frais guide et cc)

Programme prévu

Le but du cours est de familiariser les participants avec la technique de base de l'alpinisme en rocher et sur glacier et l'utilisation du matériel alpin (corde, crampons, piolet, dégaines, mousquetons, etc..).

Remarque: L'inscription définitive sera prise en considération après le versement du total du coût – www.passionmontagne.ch/activitesCAS.htm

20 juin 2010 **POINTE DE LA CROIX DE L'ECUELLE (1815 m)** **1 jour**
Activité Randonnée pédestre – Difficulté: T2
Nombre de participants 12
Chef de course Jean Walzer
Equipement de randonneur
Coût du déplacement

Programme prévu

Randonnée dans le massif du Chablais – *Temps de course:* 5h env.

20 juin 2010 **MOLÉSON PAR LA VIA FERRATA +** **1 jour**
TEYSACHAUX (2002 m)
Activité Randonnée alpine – Difficulté: T4
Région Région Châtel-St-Denis; cartes 1245 + 1244
Nombre de participants 8
Chef de course Heike Gawal
Délai d'inscription 17 juin 2010
Equipement Via Ferrata
Coût transport
Stamm non

DANS LES ECRINS LES 16 - 17 AVRIL

Sortie ski-alpinisme organisée par Gaston Zoller, suppléant Bernard Veuthey, avec Françoise Gobet



Photo prise par Djan Sarp au col des Bans (3351 m)

Programme prévu

Moleson Village – Plan Francey – Moleson par la via ferrata (option moyenne ou difficile selon les participants) – crête du Moléson – Teysachaux – La Chaux – Gros Plané – Petit Plané – Moleson Village.

Dénivelé positif: 1200 m – Dénivelé négatif: 1200 m

26 juin 2010 **PETITE DENT-DE-MORCLES** (2936 m) **1 jour**

Activité Alpinisme – Difficulté: AD
Région Préalpes vaudoises
Nombre de participants 4
Chef de course Gaston Zoller
Suppléant Bernard Veuthey
Equipement alpiniste-varappeur

Programme prévu

Ascension du sommet par l'arête NW.

Dénivelé positif: 1000 m pour la partie pédestre.

Remarque: Départ tôt de Genève pour Morcles. Le sentier d'accès passe près de la cabane de La Tourche. Sa reconstruction devrait quasi être achevée.

26 juin 2010 **ESCALADE PLAISIR RÉGION ROMANDIE, HT-SAVOIE, VAL D'AOSTE** (2000 m) **1 jour**

Activité Escalade – Difficulté: 5 c
Région Selon conditions
Nombre de participants 6
Chef de course Pierre Zach
Délai d'inscription 23 juin 2010
Equipement Varappeur (se référer au programme des courses pour les détails)
Coût 20 cts par km + péages éventuels

Programme prévu

Escalade plaisir région Romandie, Ht-Savoie, Val d'Aoste (se référer au programme des courses pour le descriptif général des sorties escalade plaisir Romandie, Ht-Savoie, Val d'Aoste).

Dénivelé positif: 300 à 500 m

Dénivelé négatif: 300 à 500 m

Temps de course: Départ 6h30 aux Vernets

Remarque: Inscription par e-mail auprès du chef de course

26 juin 2010 **COURSE D'APPLICATION À L'ALPINISME** **2 jours**

Activité Randonnée pédestre – Difficulté: T2
Région à définir
Nombre de participants 9
Chef de course Wladimir Tislenkoff
Délai d'inscription 20 juin 2010
Equipement d'alpinisme
Coût du transport + nuitée + frais chef de course

Programme prévu

Course d'application réservée aux participants du cours d'initiation. Le programme définitif sera communiqué aux participants.

26 juin 2010 **LE BIVOUAC DES DENTS DU MIDI** **1 jour**

Activité Randonnée pédestre – Difficulté: T3
Région Dents du Midi
Nombre de participants illimité
Chef de course Jean-Marie Rizzi
Délai d'inscription 22 juin 2010
Equipement de randonneur
Coût du transport

Programme prévu

Depuis le camping du Van d'en Haut, lac de Salanfe, le bivouac et retour par le chemin de Sec Rouge et lac de Salanfe.

Dénivelé positif: ~1400 m – Temps de course: ~7h

Remarque: indiquer si voiture ou non à l'inscription.

27 juin 2010 **LE CRÊT DU MIDI** (1883 m) **1 jour**

Activité Randonnée pédestre – Difficulté: T2
Région Pays du Mont-Blanc
Nombre de participants 12
Chef de course Jean Walzer
Equipement de randonneur
Coût du déplacement

Programme prévu

Randonnée dans le pays du Mont-Blanc.

Dénivelé positif: 860 m – Temps de course: 4h30 env.

3 juillet 2010 **BISHORN** **2 jours**

Activité Alpinisme 1 – Difficulté: F
Région Val d'Anniviers
Nombre de participants 9
Chef de course Guillaume Le Corre
Suppléant Françoise Gobet
Equipement d'alpiniste
Coût Transport, nuitée en cabane + frais du chef de course

Programme prévu

1^{er} jour: montée à la cabane Tracuit. 2^{ème} jour: sommet puis redescente sur Zinal.

Dénivelé positif: 1^{er} jour 1600 m, 2^{ème} jour 900 m – Dénivelé négatif: 2500 m

Remarque: Course de degré facile mais nécessitant une bonne condition physique.

*La vieillesse est comparable à l'ascension
d'une montagne. Plus vous montez,
plus vous êtes fatigués et hors d'haleine,
mais combien votre vision s'est élargie.*

3 juillet 2010 **POINTE DE ZINAL (3789 m)** **2 jours**
 Activité Alpinisme 2 – Difficulté: AD
 Région Alpes valaisannes
 Nombre de participants 5
 Chef de course Denis Blaser
 Délai d'inscription 5 juin 2010
 Equipement Alpinisme: baudrier, crampons, piolet, sangles et mousquetons, evt. friends ou jeu de coinces
 Coût Env. Fr. 180.–
 Stamm Instructions détaillées communiquées par e-mail env. 10 jours avant la course

Programme prévu

Samedi: Rendez-vous en fin de matinée à la gare de Zermatt et montée à la cabane Schönbiel. Dimanche: traversée de la pointe de Zinal (montée par l'arête sud, descente par l'arête NE) et retour sur Zermatt ou Zinal.

Dénivelé positif: 2200 m sur deux jours – Dénivelé négatif: idem
 Temps de course: Samedi 4 h – Dimanche 10 à 12 h

3 juillet 2010 **RANDO-PHOTO Les couleurs de l'été** **2 jours**
 Activité Randonnée pédestre – Difficulté: T2
 Région Val d'Anniviers
 Nombre de participants 8
 Chef de course Olivier Gavillet
 Délai d'inscription 28 juin 2010
 Equipement Randonneur (habits chauds), matériel photo avec trépied, lampe frontale
 Coût Transports publics, nuitée et demi-pension refuge

Programme prévu

Jour 1: de Grimentz-Bendolla, montée au lac de Lona et au refuge du Bec des Bossons, nombreux sujets macro, coucher de soleil sur les 4000 du Val d'Anniviers. (points forts photo: paysage, macro, fleurs, lac, coucher de soleil, crépuscule). Jour 2: lever 3h45, magnifiques photos de l'aube et du lever du soleil, ensuite descente dans le val de Réchy au lac de Louché, puis sur Vercorin (à pied ou en télécabine). (points forts photo: aube, lever du soleil, lac, paysage, fleurs, macro).

Dénivelé positif: 800 m – Dénivelé négatif: 1700 m – Temps de course: 4h30 par jour

3 juillet 2010 **POINTE BLANCHE (BARGY) (2437 m)** **1 jour**
 Activité Randonnée alpine – Difficulté: T4
 Région Région du Bargy
 Nombre de participants 10
 Chef de course Erik Hatlanek
 Délai d'inscription 30 juin 2010
 Equipement Randonneur expérimenté
 Coût Fr. 25.– pour le transport en voiture
 Stamm pas nécessaire

Programme prévu

Départ 7h30 de 3, chemin des Palettes, Grand Lancy, en voiture au Col de la Colombière (1613 m), montée la combe de Porte d'Enfer et montée par le sentier dans le rocher directement à la Pointe Blanche (2437 m). Descente par le même itinéraire. Belle floraison dans ces pentes versant sud-est.

Dénivelé positif: 824 m – Dénivelé négatif: 824 m
 Temps de course: 2,5 heures de montée et 2 heures de descente
 Remarque: Randonnée d'entraînement d'été.

3 juillet 2010 **TÊTE DE COLONNEY (2692 m)** **1 jour**
par la cheminée de Monthieu
 Activité Randonnée alpine – Difficulté: T5
 Région Vallée de l'Arve
 Nombre de participants 8
 Chef de course Paul Everett
 Délai d'inscription 24 juin 2010
 Coût Fr. 15.– à 20.–

Programme prévu

Départ des chalets du Grand Arvets – refuge de Véran – cheminée de Monthieu (chaînes) – montée par le versant NE (T5) – descente par la tête des Lindars – le col du Colonney – le refuge de Véran.

Dénivelé positif: 1690 m – Dénivelé négatif: 1690 m – Temps de course: 8-10h
 Remarque: Deux ou trois sections courtes en varappe.

JEUNESSE OJ-AJ

Toutes les activités sur www.alpiness.ch

Gerd Rothenberg, gerd@alpiness.ch, tél. 022 301 74 14 et 079 744 37 86
 Vincent Bersot, fox@alpiness.ch, tél. 022 362 46 47 et 079 780 71 16

19 juin 2010 **TÊTE BLANCHE** **2 jours**
 Activité Alpinisme – Difficulté: PD
 Région selon conditions
 Chef de course Philippe Mailhot



19 juin 2010 **GASTLOSEN** **2 jours**
 Activité Escalade – Difficulté: V+
 Région Préalpes Fribourgeoises et Bernoises
 Chef de course Thomas Henninger
 Adjoint Emilie Green

19 juin 2010 **ESCALADE DANS LA RÉGION** **1 jour**
 Activité Escalade – Difficulté: V
 Chef de course Vincent Zilioli

3 juillet 2010 **AIGUILLE DU TOUR (3540 m)** **2 jours**
 Activité Alpinisme – Difficulté: AD
 Région Massif du Mont-Blanc
 Chef de course Jérôme Borboën

3 juillet 2010 **LESCHAUX-CENISE** **1 jour**
 Activité Escalade – Difficulté: VI
 Région Haute Savoie
 Chef de course Vincent Zilioli

FACE NORD-OUEST DU SALEVE



Course de Bernard Veuthey le 2 mai

Difficulté: T6. Temps de course: 10 heures. A priori, cette course n'était pas faite pour moi. Bien m'en a pris. Ayant finalement renoncé à participer à celle de Paul Everett le samedi en Gruyères pour cause de mauvais temps, je me suis rallié à celle de Bernard Veuthey le dimanche, croyant une météo plus clémente et un degré de difficulté moindre par rapport à ce qui avait été prévu. Las! La pluie nous a accompagnés toute la journée ou presque et c'est la variante «sportive», surtout compte tenu des conditions, qui a été retenue.

Montée par le Pas de l'Echelle sans histoire mais sous les parapluies pour les huit courageux. Impossible de se réchauffer ou se sécher un peu à Monnetier pour cause de cafés fermés. Donc départ dans la foulée vers le sentier des Bûcherons supérieurs, très aérien mais sans difficulté particulière (ça fait drôle de surplomber les engins des carrières de plusieurs centaines de mètres). Gare néanmoins aux glissades sur un itinéraire détrempé! Arrêt pique-nique sur le seul endroit «confortable», sous les voûtes et sous les casques, mais sur la vire du Canapé le bien nommé.

Trempés jusqu'aux os pour certains dont moi, on pensait la suite de la balade de tout repos. Au contraire: au lieu de continuer vers le sentier du Solitaire et sortir par la Petite ou la Grande Gorge, c'est l'option Pitons de Veyrassat qui fut choisie parce que soit disant plus courte (en réalité, avec les assurages, on a du mettre le double de temps). C'est donc là que baudriers, cordelettes, casques et même piolets prirent toute leur signification: un «sympathique» exercice digestif, sportif, dérapant, chutes de pierres comprises. Heureusement que Veyrassat eut l'idée de poser des crochets métalliques et d'autres une chaîne dans le final car il fallut même la corde de Bernard pour rassurer et assurer la plupart des participants.

Sur le retour, couverts de boue et imprégnés d'humidité, la tentation fut grande d'investir la salle à manger du restaurant du téléphérique où des dineurs attardés et endimanchés terminaient leur repas.

Mais c'est quand même en téléphérique que nous sommes redescendus boire la bière à Veyrier.

Merci à Bernard pour la parfaite maîtrise des opérations et à Erik et Fred pour leur assistance.

Alors... T4? T5? T6? Tsez-vous!


Michel Wicki



Bernard monte assurer les Pitons Veyrassat



Pique-nique sur le Canapé



Fritz dans ses œuvres

GRUPE MARDIMIXTES

Le programme du groupe *Mardimixtes* s'adresse à toute personne de la section, femme et homme, étant libre le mardi et/ou autre jour de la semaine.

Réunion: le soir d'Assemblée à 18 heures.

Programme des courses

Pour inscription, rendez-vous et transport veuillez vous adresser, s.v.p. à l'organisateur/trice respective, au plus tard le jour précédent à midi. Le déplacement en voiture privée est calculé sur la base de **50 cts** le kilomètre et par voiture. Lors de chaque course, un franc par personne est perçu pour la caisse commune.

- 1^{er} juin 2010** BUT A DEFINIR (Randonnée à pied)
Org.: Heike Gowal (022 364 09 04)
- 1^{er} juin 2010** PIC D'AIGLE - JURA (Randonnée à pied; T1)
Org.: Gilbert Badan (022 735 26 48)
- 7-8 juin 2010** REGION DU COL DE LA FORCLAZ (Randonnée à pied)
Org.: Claire-Lise Resseguier (022 782 88 12)
- 8 juin 2010** BUT A DEFINIR (Randonnée à pied)
Org.: Pierre Gossauer (022 364 09 04)
- 15 juin 2010** SOUDINE (Randonnée à pied)
Org.: Bruno Maurer (022 752 33 38)
- 22 juin 2010** MONT TRELOD/DENT DES PORTES
(Randonnée à pied; T3, dénivel. 800 m)
Org.: Ingrid Martin (0033 450 40 23 82)
- 29 juin 2010** HAUTE SAVOIE (Randonnée à pied; T2)
Org.: Sina Escher (022 757 59 18)
- 5-6 ou
6-7 juillet 2010** FAULHORN (Randonnée à pied)
Org.: Sylvie Boursy (0033 450 82 09 24)

Pour obtenir plus d'information les personnes intéressées peuvent consulter le site <http://mardi-mixtes.cas-geneve.ch>. Les personnes qui ne disposent pas d'internet peuvent contacter Sina Escher (Tél. 022 757 59 18), Hilke Maier (Tél. 022 349 00 82) ou Jean-Marie Schopfer (Tél. 022 757 36 58).

*La volonté est aussi sacrifice
et souffrance, parce que pour vouloir
il faut souffrir*

R. Cassin




AUX GRANDS CAUSSES Gorges de la Jonte et du Tarn

Semaine des Mardimixtes du 11 au 18 avril 2010

Chef de course: Myriam Zürcher • Suppléant: André Zürcher

Avec la participation active et enthousiaste de: Catherine, Sylvette, Marie-Pierre, Thérèse, Claire-Lise, Eric, Françoise et Massimo, Sylvie et John, Marianne et René, Marie-Jeanne et Francis.

Dimanche 11 avril: 07h00, P&R du Bachet de Pesay, les 16 participants embarquent dans les quatre véhicules pour un périple de 445 kilomètres en direction de Lyon, St.-Etienne, Le Puy en Velay. Dans cette ville, célèbre étape sur le chemin vers Saint-Jacques de Compostelle, nous visitons, après un café croissant bienvenu, la vieille cité et la cathédrale Notre Dame. Dans ce lieu saint, Catherine, vraisemblablement touchée par une grâce fulgurante, hésite à rester sur place... Finalement, elle rejoint le groupe et nous continuons notre route vers Mende, Balsièges, Sauveterre. Un rapide pique-nique en lisière de forêt et nous nous arrêtons à Saint-Enimie, magnifique village médiéval en bordure du Tarn, avec ses maisons et toits de pierres. Nous visitons ensuite la célèbre grotte «Aven Armand», découverte sur le «Causse Méjean» le 17 septembre 1897 par Louis Armand. A plus de 100 mètres sous terre, les stalagmites, les stalactites et autres curiosités façonnées par l'eau calcaire durant plus de 500 ans, fascinent nos regards. A 18 heures, nous arrivons enfin à «l'hôtel restaurant de la Jonte», au lieu dit «les Douzes», à 10 kilomètres du village de Meyrueis. L'accueil de la famille Vergely est très chaleureux. Il est vrai que Myriam et André ont déjà passé par là... Premier repas délicieux et gargantuesque, agrémenté par les talents de conteur du patron, imitant le héros local «coucou-mélou». Voilà donc une première journée bien remplie et nous n'avons pourtant pas encore chaussé nos souliers de montagne...





Sur le Rocher Capluc

Lundi 12 avril: Les choses sérieuses commencent. Le temps est beau mais frais, avec quelques petits coups de bise, histoire de nous rappeler que nous ne sommes qu'au printemps. Il en sera de même toute la semaine. Derrière le restaurant, nous attaquons un circuit d'environ 6 heures, avec un dénivelé de 500 mètres. Le Roc de St-Gervais, avec sa chapelle romane du XI^{me} siècle, le Courby, les Bastides Serre du Bourédon. Dans le village de Hyelzas, nous nous restaurons dans une fromagerie, spécialisée dans les fromages de brebis. Nous visitons également une vieille ferme caussenarde, entièrement restaurée et transformée en musée. Nous conti-

nuons par les Combes de Marty, la résurgence de la Jonte et le vieux moulin de pierre. Le soir au supper, «coucou-mélou» à la foire agricole de Paris nous fait bien rigoler.

Mardi 13 avril: Les chauffeurs grattent les vitres et nous partons vers le village de Rozier. En route pour la course la plus longue de la semaine, 7 heures, 650 mètres de dénivelé. Nous grimpons d'abord au rocher Capluc, en maîtrisant une série d'échelles. Puis sur les Corniches du Méjean, nous admirons des rochers aux formes étonnantes, tels les vases de Sévres et de Chine, exemples parfaits du travail de l'érosion sur les falaises calcaires. Nous continuons par le Pas de Loup, Cassagne, où nous nous restaurons. Après le repas, 7 intrépides escaladent le Rocher Cinglegros et ses nombreuses échelles, pendant que le reste de la troupe se consacre à une petite sieste ou à la méditation... Nous repartons vers la Fontaine du Teil, l'Ermitage Saint-Pont et le col René Blanc. Au repas, «coucou-mélou» au match de rugby amuse la galerie.

Mercredi 14 avril: Le matin, le temps menace. Nous visitons donc la grotte rose de Dargilan, que le fondateur de la spéléologie moderne E.A. Martel a qualifié de plus belle caverne du monde. En début d'après-midi, sous le soleil, nous effectuons en 4 h30 la course du Ravin de la Castelle. Au petit village de Veyerau, les marcheurs stoïques attendent que ces dames remplissent leurs sacs de friandises et pots de miel, négociés à la miellerie. Patience, patience... Après l'apéro, «coucou-mélou» et le vélo du curé galvanise l'ambiance.

Jeudi 15 avril: Toujours avec le soleil et un peu de bise, nous marchons par le sentier des Gorges du Tarn, vers les falaises du Causse Noir. Nous atteignons, par des échelles, l'Ermitage de Saint-Michel. Nous mangeons vers le Champignon Roch, pierre étonnante, où Françoise et Massimo réalisent enfin un vieux rêve, datant du jour de leur mariage, figurer seulement à deux sur une

photo... Les botanistes découvrent avec plaisir de magnifiques anémones, pulsatiles et diverses orchidées. A la fin de la journée, nous nous déplaçons en voiture jusqu'à Millau afin d'admirer son viaduc à haubans, le plus haut du monde avec ses 343 mètres. Nous nous arrêtons encore au «Belvédère des vautours», point de vue unique sur le «canyon de la Jonte», où nous pouvons observer les vautours fauves, réintroduits dans la vallée dans les années 80, après une absence de plus de 30 ans. Ces plus grands rapaces d'Europe, pouvant atteindre 2,30 mètres d'envergure, sont actuellement près d'un millier. Et le soir après le repas, Sylvie, Françoise, John, René et Eric se portent volontaires pour souffler dans l'alcootest du patron, petit objet en bois en forme de moulin. Ils reçoivent en pleine figure un jet de farine et sont désormais honorés du «diplôme d'enfariné», comme bien d'autres personnages célèbres avant eux, tel l'ancien président Chirac...

Vendredi 16 avril: Depuis le village du Rozier, nous attaquons le circuit du Bout du Monde. Nous marchons pendant 5 heures, avec un dénivelé de 500 mètres, pour atteindre les villages de Saint-Marcellin et Eglazines et admirer le roc des Aguèdes et les habitations troglodytes. Myriam doit faire preuve de fermeté, car les deux anciens douaniers ont décidé de musarder loin derrière le groupe. Grâce à son sourire irrésistible, les dissidents rejoignent la troupe dans la bonne humeur... En soirée, nous nous dirigeons vers Saint-Chély du Tarn pour prendre nos quartiers à «l'hôtel de la Cascade» géré par la famille Dufour, avec son sympathique accent occitan.

Samedi 17 avril: Notre ultime marche de la semaine, 5 heures et 550 mètres de dénivelé, nous amène jusqu'au «Roc des Hourtous», magnifique belvédère sur les Gorges du Tarn. Au petit hameau de Riese, nous visitons une fromagerie où la gente féminine ne résiste pas aux différents fromages de brebis. Les sacs s'alourdissent et les hommes, fatalistes, une fois de plus patientent... En fin de journée, nous naviguons sur le Tarn durant 8 kilomètres, dans des bateaux à fond plat, afin d'admirer une fois encore ces merveilleuses falaises de calcaire au relief tourmenté, tout en se rafraîchissant les pieds dans une eau froide et claire. N'est-ce pas Sylvette?

Dimanche 18 avril: Même les meilleures choses ont une fin, alors nous rentrons à Genève, après un dernier repas pris en commun au Puy en Velay. MERCI Myriam, MERCI André pour votre organisation parfaite, votre gentillesse, votre bonne humeur et votre sourire. A l'année prochaine, pour une autre semaine fantastique...

Francis Rausis

190 photos de Marie-Jeanne Rausis : www.picasa.com. Sous «rechercher des photos»: introduire dans le rectangle: **Les Grands Causses**. Ensuite, choisir l'album **par Marie-Jeanne**.



Admirer et se taire...



Magnifique travail d'érosion

GROUPE FAMILLES

Récit de course au Crêt des Hergues le samedi 8 mai 2010

Malgré un temps froid et très incertain il y avait au départ 15 personnes (3 familles avec 4 enfants, 6 parents, 4 grands parents et 1 ami botaniste). Le Crêt des Hergues se trouve à 4 km au nord du sommet du Grande Colombier. Au début mai, ses prairies sont jaunes de jonquilles et, au début juin, blanches de narcisses. Nous avons laissé nos voitures à la Combe du Cimetière (1200 m) et nous sommes montés par la route jusqu'au Col de la Biche. De là, nous avons suivi le sentier pour le Crêt des Hergues. A la sortie de la forêt nous avons traversé des champs de jonquilles tellement serrées que c'était impossible de ne pas en écraser quelques unes en cherchant le passage pour atteindre le crêt que nous avons suivi jusqu'au sommet (1426 m). Nous avons eu de la chance avec le temps. Le soleil illuminait les jonquilles et nous réchauffait mais malheureusement la vue des Alpes depuis le sommet restait toujours bouchée. Nous avons décidé de continuer notre promenade en descendant jusqu'aux ruines de l'ancienne Chartreuse d'Arvières (1100 m) où nous avons trouvé une grande table pour pique-niquer ensemble. La Chartreuse d'Arvières a été fondée et construite au début du XII^{ème} siècle. Les Chartreux y ont vécu pendant plus de six cents ans. En 1791, la Convention a chassé les derniers moines et confisqué leurs biens. Les bâtiments de l'Abbaye ont été vendus et ensuite exploités en carrière de pierres taillées. Aujourd'hui il ne reste que les ruines



des fondations et une magnifique terrasse restaurée par les «Amis du jardin d'Arvières» où ils ont aménagé leur jardin ethno-botanique présentant l'évolution préhistorique puis historique des plantes compagnes de l'Homme depuis l'origine de l'agriculture (néolithique) jusqu'à la découverte des Amériques. Le jardin est ouvert au public avec visites guidées dès le 15 mai. Je savais que nous serions trop tôt, mais j'ai remarqué qu'il sera toujours possible de refaire la course en juin à la période des narcisses et beaucoup d'autres fleurs et visiter le jardin en même temps. Pourquoi pas? Après notre pique-nique, nous avons remonté le fond de la Combe du Cimetière pour rejoindre nos voitures avec quelques petits bouquets de jonquilles pour embellir nos maisons. En rentrant, nous avons fait une courte halte botanique dans un coin connu du chef de course (!) pour admirer les ophrys araignées (*Ophrys sphegodes*) au bord de la route. C'était la première fois que notre ami Bruno voyait cette orchidée. Une belle cerise sur le gâteau d'une très agréable journée en famille. *Chris Shorrock*



GROUPE FEMININ

Programme des courses

3 juin 2010

"AU FIL DU RHÔNE" DEPUIS LA JONCTION

Renseignements auprès de Maud Prudent
Tél. 022 798 19 45 – 078 788 95 15

10 juin 2010

LE VALLON DE NANT DEPUIS PONT-DE-NANT

4h30 env. – dénivelé 650 m

pas indiqué pour personnes sujette au vertige

Renseignements auprès de Isalyne Meylan
Tél. 022 794 59 16 – 079 815 90 14

17 juin 2010

REPAS TRADITIONNEL DE JUIN

au restaurant "Les Marronniers" à Collonges-Bellerive

Inscription jusqu'au lundi 14 juin à midi

L'après-midi campagne genevoise

Renseignements auprès de Edmonde Terrier
Tél. 022 348 97 63 – 076 503 15 28

23 au 26 juin 2010

SÉJOUR À ADELBODEN

Renseignements auprès de Vera Geibel – Tél. 022 360 17 62

1^{er} juillet 2010

GORGES DU DURNAND

Renseignements auprès de Pierrette Giriens – Tél. 022 734 19 19





Course Ski-Alpinisme

d'Alexandre Currat
le 10 avril au
Monte Leone (Simplon)

Photos: Ariane Arlotti



LE COIN DE L'ENVIRONNEMENT

Le réchauffement planétaire (3)

Dans l'article précédent sur ce sujet (bulletin de février) je vous avais présenté **le Groupe intergouvernemental d'experts sur l'évolution du climat (GIEC)** [Intergovernmental Panel on Climate Change - IPCC] qui publie des rapports (alarmistes) sur le climat environ tous les cinq ans. Dans son dernier rapport de 2007 destiné aux décideurs, aux politiciens, et largement diffusé et commenté par tous les médias, le GIEC affirme que la probabilité que le réchauffement climatique soit dû au CO² produit par les activités humaines est supérieur à 90% et que l'atmosphère terrestre n'a jamais contenu autant de CO² depuis plusieurs centaines de milliers d'années! J'avoue que je l'ai cru comme beaucoup d'autres, car cela paraissait plausible.

Mais il y avait autre chose dans le 4^{ème} rapport du GIEC, lequel lui avait valu le Prix Nobel de la Paix: le GIEC avait estimé que les glaciers de l'Himalaya reculaient plus vite que les autres du monde et (citation) «pourraient disparaître d'ici 2035, voire avant».

Ça, c'était trop! Le GIEC a dû admettre l'erreur grossière et surtout qu'il a utilisé des sources peu sûres pour son rapport. Sa crédibilité en a pris un coup! Le message politique primait sur les faits scientifiques!

J'ai commencé à creuser le sujet du changement climatique et j'ai découvert à ma grande surprise et stupéfaction que les affirmations largement répandues et répétées sur ses causes (effet de serre du CO²) étaient beaucoup moins sûres qu'on voulait bien nous faire croire. En fait, il y a des centaines, voire des milliers d'éminents scientifiques et chercheurs (parmi eux des membres du GIEC!) qui remettent fortement en question la thèse «officielle». Vous l'aurez deviné: je suis devenu un climato-sceptique par le fait que je trouve les arguments scientifiques des «contestataires» plus crédibles que ceux du GIEC et des écologistes, relayés par la grande presse.

Dans un prochain article je vais vous livrer les arguments scientifiques principaux qui ne jouent pas en faveur de la thèse de «l'effet de serre provoqué par l'homme».



Source: <http://www.pensee-unique.fr/paroles.html>

Bruno Maurer

ERRATUM

Dans le dernier article du «Coin de l'environnement» de Ronald Chessex (bulletin d'avril 2010) lors de la copie du manuscrit, j'ai «sauté» une ligne et créé involontairement un «Moyen Age Glaciaire», énormité contradictoire pour tout climatologue, car il faisait chaud au Moyen Age.

Toutes mes excuses auprès de Ronald Chessex et les lecteurs.

Dans l'avant-dernier paragraphe de l'article en question il faut lire :

«Du bois était aussi nécessaire pour la fabrication de la chaux vive, l'exploitation du calcaire remontant au Moyen Age. Il ne faut pas oublier non plus le Petit Age Glaciaire (16^e au milieu du 19^e siècle) dont les effets ont été dramatiques pour les populations pauvres qui n'avaient d'autre ressource pour se chauffer que l'abattage des arbres».

Bruno Maurer

GROUPE DES JEUDISTES

Programme des courses

Jeudi 3 juin

RÉUNION DES JEUDISTES ROMANDS
(à Cernier, NE en car)

Plan-les-Ouates 6h30 / Grand Théâtre 6h45 /
Restoroute de Bursins 7h10
Resp.: G. Berthet, tél. 022 348 75 87
Gr. C: Homme de liaison: Martin, tél. 021 825 17 15

Jeudi 10 juin

SOUS-DINE (2002 m) / SUR-COU (1809 m)

7h30 – Chef: Cognié, tél. 079 257 47 83
Gr. C: **Mont Forchat** – 9h00 – Chef: Hentsch, tél. 022 709 95 31

Jeudi 17 juin

CABANE DE SUSANFE (2102 m) en car

Plan-les-Ouates 7h00 / Grand Théâtre 7h20 /
Restoroute de Bursins 7h40
Chef: Baertschi, tél. 022 860 17 88
Gr. C: **La Croisette** – 9h00 – Chef: Chervet, tél. 022 796 30 94

Jeudi 24 juin

POINTE DE CHALUNE (2216 m)

7h30 – Chef: Morciano, tél. 022 782 74 94
Gr. C: **La Chèvreerie** – 9h00 – Chef: Bosson, tél. 022 346 97 28

**Samedi 26 juin au
Vendredi 2 juillet**

GRANDE COURSE D'ÉTÉ À GRINDELWALD (1040 m)

Resp.: Siegel, tél. 022 756 10 76.
Gr. C: Desbaillets, tél. 027 746 43 13

*Pour plus de détails, s'adresser au Chef des Jeudistes,
Guy Berthet, tél. 022 348 75 87*

Chronique des courses

Jeudi 25 mars LE SENTIER DES VIGNES

Le départ cette année est donné à Vinzel, afin de raccourcir le retour. C'est avec le soleil que 35 participants formant les groupes A et B s'élanceront sur le même trajet. Le parcours passera par Begnins ou nous rejoindrons le chemin traditionnel qui serpentera à travers les vignes de la Côte jusqu'à Tartegnin. Un arrêt au bord d'un étang bucolique nous donnera l'occasion de déboucher quelques flacons du produit des vignes de la région. Nous rejoindrons les participants du groupe C à Tartegnin pour déguster au restaurant la traditionnelle saucisse à rôtir avec les röstis. Le retour aux voitures à Vinzel se fera sans problème.

16 C se sont retrouvés à Tartegnin pour le café. Puis, en deux groupes, jusqu'à l'heure du repas, ils épuisèrent les agréables chemins longeant les vignes au dessus du village, donnant l'occasion de constater la diversité des tailles. En cours de route, Albert les régala d'un excellent verre de blanc célébrant ainsi le printemps retrouvé. Pour terminer cette belle journée tous les Jeudistes apprécièrent la cuisine du Serpolet dans un joyeux brouhaha, très reconnaissable, de fin de saison hivernale.

Jeudi 1^{er} avril LE VUACHE (1101 m)

Sale farce! Il a neigé très bas durant la nuit. De plus, la route entre Chevrier et Clarafond est fermée suite à un éboulement d'un mur de soutènement et la route est déviée. Nous empruntons l'autoroute jusqu'à Eloise pour atteindre les hauts d'Arcine, lieu de départ des 21 A. Nous décidons de varier le parcours habituel et prenons la route forestière longeant le pied du Vuache jusqu'à Vovray et le Champ Barbier en ayant scindé le groupe en 12 A1 et 9 A2. De là, nous empruntons le chemin, heureusement pas trop glissant, qui nous mène Sur la Montagne et le sentier des crêtes. Nous poursuivons jusqu'au cairn du sommet et retrouvons les 12 B qui sont montés depuis Chaumont et redescendent par le même chemin; en montant, ils ont vu 3 chamois descendus paître en-dessous de la limite de la neige, juste à la sortie de Chaumont. Nous continuons à parcourir la crête à travers un paysage féérique: arbres tout enneigés, traces d'animaux sauvages, timides rayons de soleil, puis franc soleil qui fait fondre la neige déposée sur les arbres et nous arrose abondamment. Nous arrivons au Golet du Pey pour pique-niquer à l'abri, assis sur des bancs autour d'une table. Le soleil se faisant timide, nous sortons de notre abri et accueillons les A2 qui arrivent. Groupés, nous descendons enfin le sentier (presque sec, donc non glissant) qui nous ramène aux voitures et au soleil.

Après le café, 8 C se sont dirigés vers la Fruitière; depuis là, 5 sont retournés à Clarafond, les 3 autres ont continué en direction du pylône au-dessus du Rhône puis au réservoir pour le pique-nique. Les petits marcheurs ont fait une belle promenade et rejoint les autres pour un bon repas par une journée ensoleillée.

Jeudi 8 avril

MONT MUSSI – MONT MOUREX / JONZIER

Au départ de Chavanne-des-Bois, 29 Jeudistes se rassemblent et forment 2 groupes: 20 A et 9 B. On passe par Grilly, Arbère et la ferme du Mont Mussi; au rendez-vous des chasseurs, les B continuent tout droit pour le Mont Mourex, tandis que les A redescendent sur l'autre versant et passent par le Bois sous Roche et le parking du mont Mourex avant de rejoindre l'autre



groupe pour le pique-nique. Le temps étant assez frais, on ne tarde pas trop avant de rentrer par Mourex et Grilly.

Le groupe C, fort de 10 unités, s'est donné rendez-vous à Jonzier. Malgré des conditions atmosphériques peu engageantes, 8 membres ont effectué un long circuit et ont profité d'une table providentielle en pleine nature pour savourer leur pique-nique. A mentionner, en-dessous du village d'Epagny, la section d'un impressionnant tronc de peuplier datant de 1859 et décédé il y a peu de temps.

Mercredi et jeudi 14-15 avril HOSPICE DU GRAND-SAINT-BERNARD (2469 m)



Cette course prévue pour début mars a été renvoyée au mois d'avril pour cause de danger d'avalanches.

Grand ciel bleu et soleil au départ du parc à voitures; accès à l'hospice facilité par un itinéraire bien damé; accueil très chaleureux à l'hospice pour les 9 participants en raquettes à neige. Après le pique-nique, balade du côté italien du Col pour

reconnaître les itinéraires du lendemain. Le soir, messe à la Chapelle, ensuite copieux souper, un film sur l'histoire de l'Hospice, et visite du musée.

Jeudi matin, 4 collègues sont montés par des pentes raides à la Fenêtre de Ferret (2697 m), et 3 autres ont gagné une brèche sur la crête du Mont Mort dominant l'hospice. Les 2 groupes ont profité d'un temps merveilleux avec vue étendue. Mais un fort vent froid les a vite fait redescendre. 2 jéudistes sont descendus directement aux voitures après une promenade du côté italien. L'après-midi, sous un ciel se couvrant rapidement, descente avec jour blanc, et retour à Genève.

Jeudi 15 avril CIRCUIT DES PERTES DE LA VALSERINE

Malgré la concurrence de la course du Grand St. Bernard, c'est une équipe nombreuse de 32 participants qui se retrouve sur le parking de la Valsérine par ce jeudi ensoleillé, contrastant avec le déluge de pluie que nous avons eu l'année dernière. Les deux groupes, A (22 participants) et B (10 participants) sont formés. Nous partons par le chemin traditionnel et descendons vers les impressionnantes Pertes de la Valsérine.

Puis nous attaquons le principal dénivelé de la journée par un chemin toujours boueux pour rejoindre sur la rive gauche de la Valsérine l'ancien chemin du tram où nous rejoignons pour la pause banane le village de Confort. A partir de cet endroit, le parcours des A et des B diffère. Les B rejoindront l'endroit du pique-nique en descendant directement sur le pré au bord de l'eau au lieu-dit le mélange des eaux au confluent de la Sémine et de la Valsérine. Les A feront le détour par le toujours impressionnant Pont de Pierre pour rejoindre ensuite le groupe B pour le repas. Le retour cette année se fera pour les deux groupes par la rive droite de la Valsérine où nous trouverons quelques chemins boueux, quelques obstacles à franchir à travers une végétation luxuriante, typique de cet endroit. Ce fut une belle journée !!

Anniversaires

Au mois de mai, Pierre GOSSAUER a fêté ses 75 ans, et René MULLER a atteint 91 ans. Nos vives félicitations à ces deux amis.

JPB

**VITRERIE
MIROITERIE**

G. Demenga & Fils SA

1110 Morges 1 Tél. 021 801 21 82
Rue Louis-de-Savoie 44 Fax 021 802 38 82

Je peux vous conseiller dans
la création d'entreprise,
plan d'affaire, gestion, marketing,
nouveaux produits ou services etc.
**Expliquez-moi votre problème
et je vais vous aider à trouver
la solution.**

mch

Management Conseil
Hatlanek Sàrl


Chemin des Palettes 13
CH - 1212 Grand-Lancy
ehatlanek@vtxmail.ch
Portable 079 456 10 74
Tél. fixe 022 795 68 33

**GARAGE
DE BERNEX**

Jean-Claude MALLET

Rue de Bernex 222
1233 Bernex
Tél. 022 757 16 57
Fax 022 757 52 58

RÉPARATIONS
TOUTES MARQUES
ENTRETIEN
CLIMATISATIONS



**Laboratoire
dentaire**

réparation & entretien

oculariste

prothèse oculaire

www.prosthesis-eyes.com

J.-Ch. Fornasari

Rte de Chancy 28 - 1213 Lancy
022 349 46 76

Club Alpin Suisse CAS
Club Alpino Svizzero
Schweizer Alpen-Club
Club Alpin Svizzer



RÉVISION - EXPERTISES
DOMICILIATION
ET ADMINISTRATION
DE SOCIÉTÉS
CONSEILS JURIDIQUES

ASSISTANCE COMPTABLE
FISCALITÉ SUISSE
ET INTERNATIONALE
TOUTES FONCTIONS FIDUCIAIRES
MANDATS JUDICIAIRES



Fondée en 1943

SFG

Société Fiduciaire et de Gérance

10, Boulevard du Théâtre - C.P. 5225 - CH-1211 Genève 11 - Tél.: 022/322.93.93 - fax 022/322.93.00

MEMBRE DE LA CHAMBRE FIDUCIAIRE

A l'engagement d'un guide
FAVORISEZ
les guides de la section

Club Alpin Suisse CAS
Club Alpino Svizzero
Schweizer Alpen-Club
Club Alpin Svizzer



Pays propre!
Suuberi Schwiiz!
Paees nétt!
Pajais net!

Grellor[®]
www.grellor.com

*Votre annonce dans le bulletin
de la Section Genevoise*

UN IMPACT CERTAIN ET UN SOUTIEN AU CLUB

*Nous exprimons notre gratitude et nos remerciements à nos différents partenaires
qui nous soutiennent, ainsi qu'à nos annonceurs qui ont aidé à la réalisation de ce bulletin*

Pour tous renseignements :

Pierre Juillerat • téléphone 021 808 5991 • pierre.juillerat@bluewin.ch