

**Club Alpin Suisse CAS**  
Club Alpino Svizzero  
Schweizer Alpen-Club  
Club Alpin Svizzer




**SECTION GENEVOISE**



*Gentiane pourpre*



*Edelweiss*



*Sabot de Vénus*



*Lis martagon*



CACTUS SPORTS


Pour les amateurs  
de calme et d'air pur.

Rue du Pont Neuf 6, 1227 Carouge  
lu-ve 9-19h, sa : 10-16h. / tél.: 022.300.3001

**BULLETIN DE LA SECTION GENEVOISE DU CLUB ALPIN SUISSE**

**Rédaction:** Michel Wicki/Ulrich Wacek. **Publicité:** S'adresser à Pierre Juillerat [pierre.juillerat@bluewin.ch](mailto:pierre.juillerat@bluewin.ch) en collaboration avec le secrétariat. **Couverture:** *Fleurs alpestres*. Photos de M. Wicki. **Impression:** Imprimerie Aire Offset, 1203 Genève. **Tirage:** 1900 exemplaires. © CAS - Section genevoise 2011. Tous droits réservés pour tous pays.

**Changements d'adresse et numéros non distribués:** A envoyer au Secrétariat de la Section Genevoise du CAS, av. du Mail 4, 1205 Genève. **Communications:** Toutes les communications pour le bulletin du mois prochain doivent parvenir **avant le 5 de chaque mois** chez Ulrich Wacek, tél. 022 349 09 09; [waul@gmx.ch](mailto:waul@gmx.ch). Passé cette date, elles seront obligatoirement renvoyées au mois suivant. **Local et secrétariat:** Avenue du Mail 4, 1205 Genève, tél. 022 321 65 48, [info@cas-geneve.ch](mailto:info@cas-geneve.ch). Ouvert le mardi de 9 h à 13 h et le jeudi de 15 h à 19 h. Compte de chèques postaux de la Section: 12-1172-8. **Président de la Section:** Paul Everett, 8 chemin Kermély, 1206 Genève, tél. 079 687 77 26, e-mail: [pseverett@yahoo.co.uk](mailto:pseverett@yahoo.co.uk). **Secrétariat administratif:** Club Alpin Suisse, Monbijoustrasse 61, Case Postale, 3000 Berne 23, tél. 031 370 18 18, Fax 031 370 18 00. **Bibliothèque:** Ouverte les soirs d'assemblée de 19 h 30 à 20 h 30.



**CLUB ALPIN INFOS**

**Activités du Cercle - Juillet 2011**

En juillet et en août, la buvette sera fermée. Elle prendra ses quartiers d'été, dès 18h. au **chalet de Pré-Berger** (Salève) Voir détails à la page 2.

Le secrétariat est ouvert en juillet, fermé en août.

**COMMUNICATIONS DU COMITE**

**Entrées**

Yves ANSELMET - Aurora BALLESTEROS - Benjamin CURTI - Antonio FAUNDEZ - Stéphanie FAUNDEZ - Victoria GARDENER - Marius HAEMMIG - Sandra JABERG - Sophie LAVIGNE - Baptiste LEROUX - Jérôme MINDEL - Stephen PERRY - Jacqueline ROIZ - Alberto SALVADOR - Dominic STANCULESCU.

**Entrées Jeunesse**

Luna FAUNDEZ - Ludovic STOJADINOVIC.

**Sorties**

Nicole EVERLET - Jean-Pierre FURRER - Nicholas LANDELL-MILLS - Bruno LYONNET - Cristina MELE - Livio PASQUALATO - Mattéo PLUCHINOTTA.

**Décès**

Nous avons le regret de vous annoncer le décès de Daniel BOULAZ - Alain GURTNER - Rudy JAUSSY.

A l'engagement  
d'un guide  
**FAVORISEZ**  
les guides  
de la section

Hôtel Meublé  
**BERNINA**  
GENÈVE  
SITUATION TRANQUILLE  
TOUT CONFORT  
PRIX MODÉRÉS

22, Place Cornavin  
1211 Genève 2  
Tél. 022 908 49 50

A 2 PAS DE LA GARE

[www.bernina-geneve.ch](http://www.bernina-geneve.ch)

Le sport c'est

**UNIVERS SPORTS**

Le choix • Le conseil • Le service

**P** 52, rue de la Servette • 1202 Genève  
Tél.: (022) 733 33 58

## GARDIENNAGE AU CHALET DU CARROZ

2-3 juillet: Eric et Claire-Lise Schmid – 9-10 juillet: Anne-Pascale et Cédric Wuthrich-Gaudenzi – 16-17 juillet: Christiane Egger et Rina – 23-24 juillet: Nicole Bardot – 30-31 juillet: Marianne Varidel et Claude Matthey.



## CHALET DE PRE-BERGER

Pour les réservations veuillez contacter:

**Nicole Bardot**, tél. 0033 450 43 79 49 ou [nicole.etienne5@orange.fr](mailto:nicole.etienne5@orange.fr),

**Yutta Gampert**: tél. 0033 450 39 62 11.

## Soirées estivales à Pré-Berger

### 7 juillet – Raclette

Organisation: Raymond Dussex

Réservations uniquement par tél. 022 798 61 15 / 079 394 74 92

### 21 juillet – Repas italien

Organisation: Nicole Bardot

Réservations par e-mail: [nicole.etienne5@orange.fr](mailto:nicole.etienne5@orange.fr),

ou par tél. 0033 450 43 79 49 (répondeur)

*Réservations obligatoires jusqu'à la veille au soir.*

*Aucune inscription et aucune personne ne seront acceptées le jour même.*

CAVE  
DE  
BEAUVENT



BERNARD  
CRUZ  
VITICULTEUR

Rue de Bernex 265

1233 Bernex

Tél. 022 757 11 96

## Projet franco-suisse pour une nouvelle centrale hydroélectrique sur le Rhône

Les Services Industriels de Genève (SIG) et la Compagnie Nationale du Rhône (CNR) collaborent sur un nouveau projet hydroélectrique, réalisable à l'horizon 2019.

La nouvelle centrale devrait être située à Conflan, entre les communes de Pougny et de Chancy, en aval de la centrale existante de Chancy-Pougny. L'étude de faisabilité établit que la centrale de Conflan, d'une puissance de 34 MW, produira 141 GWh par an, équivalents à la consommation de 25'000 ménages dans la région. Cet ouvrage s'inscrit parfaitement dans la politique énergétique recherchée des Etats et sa déclinaison par la gouvernance de ces deux sociétés, soit d'assurer un approvisionnement énergétique par des énergies renouvelables disponibles localement, respectueuses de l'environnement.

Les plans de la nouvelle centrale de Conflan sont le fruit de plusieurs années de collaboration entre SIG et CNR. Ce partenariat peut être qualifié d'historique, puisqu'il s'agit des partenaires dans SFMCP (Société des Forces Motrices de Chancy-Pougny), propriétaire et exploitant la centrale existante de Chancy-Pougny et auteur de la rénovation en cours. Le nouveau projet consiste à construire sur le Rhône, au lieu-dit Conflan, une centrale hydroélectrique intégrée dans un barrage dont le dénivelé de 6 m environ permettra un turbinage au fil de l'eau. Ainsi, le nouvel aménagement ne changera pas les écoulements du Rhône à l'aval vers la réserve de l'Etournel puisque la retenue de Conflan n'aura pas la capacité de stockage propre et sera exploitée en fonction des turbinages à Chancy-Pougny.

Dans sa phase initiale, le projet prévoyait également la construction d'un aménagement de pompage-turbinage entre Conflan et Sorgia, donc au sommet du Jura voisin (Crêt d'Eau), permettant de stocker de l'énergie électrique et de la restituer aux heures de pointe. Aujourd'hui, cette tranche du projet est abandonnée car elle présente un risque économique non acceptable associé à des problèmes techniques et géologiques considérables. Elle pourrait, à moyenne échéance, être réactualisée, si la demande énergétique continue de croître et si les énergies renouvelables autres que l'hydraulique, ne sont pas développées sérieusement.

Dès la conception du projet, les deux partenaires ont accordé la plus grande attention au respect des principes du développement durable inscrits dans les politiques énergétiques suisse et française. Dès lors, l'étude préalable a examiné non seulement la rentabilité du nouvel aménagement hydroélectrique, mais son intégration harmonieuse dans l'environnement. Sur ce dernier plan, SIG et CNR s'engagent à élaborer un projet environnemental exemplaire en concertation avec les associations environnementales intéressées, qui étaient nombreuses à assister à la présentation du projet, le 16 mai 2011, aux SIG.

D'autres séances sont programmées, auxquelles le CAS Genève est convoqué.

Jean Sésiano



## COURS ET COURSES

### 1<sup>er</sup> juillet 2011 ESCALADE PLAISIR 4 Romandie, Hte Savoie, Val d'Aoste (2000 m) 1 jour

Groupe	Actifs
Activité	Escalade – Difficulté: 5c
Région	Romandie, Hte Savoie, Val d'Aoste
Nombre de participants	6
Chef de course	Pierre Zäch (022 756 32 47; 079 778 15 57; <a href="mailto:cinqplus@bluewin.ch">cinqplus@bluewin.ch</a> )
Equipement	Varappeur + chaussures de trek (voir programme/carnet des courses pour les détails)
Coût	20 cts par km plus péages éventuels
Dénivelé	en montée et descente variable, 300 à 800 m
Temps de course	Départ des Vernets entre 6h30 et 7h30
Programme	Escalade de voies de une à plusieurs longueurs dans les degrés 4 à 5c selon conditions et participants (voir programme/carnet des courses pour les détails). Départ des Vernets entre 6h30 et 7h30 selon la saison et la course.
Remarques	Inscription par e-mail chez le chef de course

### Dès le 1<sup>er</sup> juillet 2011 CONTAMINES - COURMAYEUR évitant le tour de Mt Blanc 3 jours

Groupe	Actifs
Activité	Randonnée pédestre – Difficulté: T3
Région	Mt Blanc
Nombre de participants	15
Chef de course	Paul Everett (022 789 36 86; 079 687 77 26; <a href="mailto:pseverett@yahoo.co.uk">pseverett@yahoo.co.uk</a> )
Inscription	jusqu'au 23 juin 2011
Temps de course	1 <sup>er</sup> jour: 1.5 heures, 2 <sup>e</sup> jour: 8 heures, 3 <sup>e</sup> jour: 9 heures
Programme	1 <sup>er</sup> jour: départ de Genève vers 15 heures pour Contamines - montée au refuge de Barme - 2 <sup>e</sup> jour: (option de partir de Genève et nous rejoindre) lacs Jovet - Col de l'Encrenaz - Col de ? - Refuge Robert Blanc - 3 <sup>e</sup> jour: Col de la Seigne - Col des Chevaux - Mt Fortin - Courmayeur.

### 2 juillet 2011 MOLÉSON - TEYSACHAUX (2002 m) 1 jour

Groupe	Actifs
Activité	Via Ferrata – Difficulté: AD
Région	Châtel-St-Denis (cartes 1244 et 1245)
Nombre de participants	8
Chef de course	Heike Gowal (022 364 09 04; 079 686 72 39; <a href="mailto:heike.gowal@gmail.com">heike.gowal@gmail.com</a> )
Equipement	Via Ferrata
Coût	Transport
Dénivelé	en montée et descente 1200 m
Programme	Molésion village (1107 m) - Plan Francey (1497 m) - Molésion par la via ferrata (option moyen ou difficile selon participants) - Crête du Moleson - Teysachaux (1909) - La Chaux (1542) - Gros Plané - Petit Plané - Molésion village.

### Dès le 2 juillet 2011 POINTE E DE MOURTI - DENT DES ROSSES (3600 m) 2 jours

Groupe	Actifs
Activité	Alpinisme II – Difficulté: AD
Région	Val d'Anniviers, Alpes valaisannes
Nombre de participants	6
Chef de course	Denis Blaser (024 481 86 32; 079 225 95 82; <a href="mailto:denis.blaser@bluewin.ch">denis.blaser@bluewin.ch</a> )
Suppléant	Pascal Devanthery
Inscription	jusqu'au 2 juin 2011
Equipement	Alpinisme: baudrier, crampons, piolet, casque, sangles et mousquetons, evt. friends ou coinceurs
Coût	Env. Fr. 150.-
Stamm	Instructions détaillées communiquées par e-mail
Dénivelé	en montée et descente env. 1400 m sur deux jours
Temps de course	Samedi env. 1.5 h. Dimanche, 9 à 10 h
Programme	Samedi 2 juillet: rendez-vous en début d'après-midi au fond du Val de Moiry et montée à la cabane de Moiry. Dimanche 3 juillet: traversée de la Pointe E de Mouri (3564 m) et de la Dent des Rosses (3613 m). Inscriptions closes
Remarques	

### 3 juillet 2011 POINTE DE BALAFRASSE - TRAVERSÉE (2296 m) 1 jour

Groupe	Actifs
Activité	Randonnée pédestre – Difficulté: T3
Région	Massif des Bornes
Nombre de participants	12
Chef de course	Michel Wicki (022 735 07 48; 079 253 57 45; <a href="mailto:michel.wicki@sunrise.ch">michel.wicki@sunrise.ch</a> )
Inscription	jusqu'au 28 juin 2011
Equipement	de randonneur
Coût	Fr. 25,00
Dénivelé	en montée et descente 700 m-800 m (+200 m pour Pointe du Midi)
Temps de course	environ 6h
Programme	au départ du Col de la Colombière selon conditions et en option: ascension de la Pointe du Midi 2364 m (T4)

### 3 juillet 2011 POINTE DE CRAY (2070 m) 1 jour

Groupe	Actifs
Activité	Randonnée pédestre – Difficulté: T2
Région	Préalpes vaudoises
Nombre de participants	12
Chef de course	Jean Walzer (022 366 37 30; 079 676 47 86; <a href="mailto:waljean@bluewin.ch">waljean@bluewin.ch</a> )
Equipement	de randonneur
Coût	du déplacement
Dénivelé en montée	1050 m
Temps de course	5h00
Programme	Randonnée au Pays d'en Haut

### 9 juillet 2011 LES GAIS ALPINS (1790 m) 1 jour

Groupe	Actifs
Activité	Escalade – Difficulté: 3c
Région	Jaman

Nombre de participants 4  
 Chef de course Françoise Gobet  
 (022 757 14 79; 079 248 98 33; [francoise.gobet@bluewin.ch](mailto:francoise.gobet@bluewin.ch))  
 Inscription jusqu'au 4 juillet 2011  
 Equipement d'escalade  
 Coût transport  
 Stamm non  
**Programme** traversée des Arêtes – Difficulté maximale 3C+  
**Remarques** selon premier de cordée. Les inscriptions débuteront le 1<sup>er</sup> avril 2011.

**9 juillet 2011** **ROCHERS DU MIDI** **1 jour**  
 Groupe Actifs  
 Activité Randonnée pédestre – Difficulté: T3  
 Région Châteaux d'Oex  
 Nombre de participants illimité  
 Chef de course Paul Everett (022 789 36 86; 079 687 77 26; [pseverett@yahoo.co.uk](mailto:pseverett@yahoo.co.uk))  
 Inscription jusqu'au 7 juillet 2011  
 Equipement de randonneur  
 Coût Fr. 25.–  
 Dénivelé en montée et descente 1000 m  
 Temps de course 6 heures

**9 juillet 2011** **CABANE DES AIGUILLES ROUGE (2810 m)** **1 jour**  
 Groupe Actifs  
 Activité Randonnée pédestre – Difficulté: T3  
 Région Val d'Hérens Arolla  
 Nombre de participants 10  
 Chef de course Jean-Marie Rizzi (022 735 54 38; 079 611 84 69; [jmrizzi@bluewin.ch](mailto:jmrizzi@bluewin.ch))  
 Inscription jusqu'au 6 juillet 2011  
 Equipement Randonneur (voire piolet)  
 Coût Prix du déplacement ~Fr. 40.– (+ nuit Fr. 60.–)  
 Dénivelé en montée ~940 m + 560 m pour le Mt – en descente ~1500 m  
 Temps de course ~8h  
**Programme** Possibilité de faire le Mt de l'Etoile 3370 m.  
 Possibilité de dormir sur place.  
**Remarques** Indiquer si voiture et nombre de places.

**9 juillet 2011** **ESCALADE EN RÉVERSIBLE** **1 jour**  
**parfaire ses connaissances**  
 Groupe Actifs  
 Activité Escalade – Difficulté: 5  
 Région Haute Savoie  
 Nombre de participants 6  
 Chef de course Joao Gomes (079 607 93 75; 079 607 93 75; [joao@gomesnet.com](mailto:joao@gomesnet.com))  
 Inscription jusqu'au 03 juillet 2011  
 Equipement Varappeur (se référer au programme des courses)  
 Coût du transport  
 Dénivelé en montée et descente 400-500 m  
 Temps de course Départ bout du monde, 6h30  
**Programme** Course destinée à ceux qui souhaitent s'exercer et parfaire leurs connaissances dans les manipulations des techniques d'escalade en réversible sur plusieurs longueurs.  
**Remarques** Etre à l'aise dans le 4c/5a en tête et connaître les manipulations de base

**Dès le 9 juillet** **RANDONNÉE EN VALAIS (2881 m)** **2 jours**  
 Groupe Actifs  
 Activité Randonnée pédestre – Difficulté: T3  
 Région Val d'Entremont  
 Nombre de participants 10  
 Chef de course Jean Walzer (022 366 37 30; 079 676 47 86; [waljean@bluewin.ch](mailto:waljean@bluewin.ch))  
 Equipement de randonneur  
 Coût déplacement et cabane  
 Dénivelé en montée 850 m et 700 m  
 Temps de course 3h20 et 6h30  
**Programme** 1. Montée à la cabane du Vêlan  
 2. Ascension du Montorge par l'arête de Tsousse

**Dès le 9 juillet** **MONT VÊLAN (3700 m)** **2 jours**  
 Groupe Actifs  
 Activité Alpinisme I – Difficulté: PD+  
 Région Grand St- Bernard  
 Nombre de participants 6  
 Chef de course Philippe Pahud  
 (022 756 31 63; 077 443 92 84; [ph\\_pahud@yahoo.com](mailto:ph_pahud@yahoo.com))  
 Suppléant Pierre Zäch  
 Inscription jusqu'au 15 mai 2011  
 Equipement alpiniste  
 Coût environ Fr. 120.–  
 Dénivelé en montée: samedi 900 m/dimanche 1200 m – en descente 2100 m  
 Temps de course Cabane 3,5 h – Vêlan 4,5 h – Descente 5-6 h  
**Programme** Départ Bourg St-Pierre, montée à la cabane Vêlan.  
 Le lendemain montée au Vêlan par le col et l'arête de la gouille.  
 Descente à Bourg St-Pierre en passant par la cabane.

**10 juillet 2011** **LES ARÊTES DU MONT CHAUFFÉ (2093 m)** **1 jour**  
 Groupe Actifs  
 Activité Randonnée alpine – Difficulté: T5  
 Région Chablais  
 Nombre de participants 6  
 Chef de course Françoise Gobet  
 (022 757 14 79; 079 248 98 33; [francoise.gobet@bluewin.ch](mailto:francoise.gobet@bluewin.ch))  
 Inscription jusqu'au 08 juillet 2011  
 Equipement d'escalade + sangles  
 Coût du transport  
**Programme** Depuis Sauvage par le Col de la Plagne du Mont, l'arête se traverse d'Ouest en Est. Descente par la voie normale ou le couloir du Ferrailon Petits passages d'escalade - maximum 3c.  
**Remarques** Les inscriptions ne seront ouvertes qu'à partir du 1<sup>er</sup> avril 2011.  
 Merci de votre compréhension.

**15 juillet 2011** **ESCALADE PLAISIR 5** **1 jour**  
**Romandie, Hte Savoie, Val d'Aoste (2000 m)**  
 Groupe Actifs  
 Activité Escalade – Difficulté: 5c  
 Région Romandie, Hte Savoie, Val d'Aoste  
 Nombre de participants 6  
 Chef de course Pierre Zäch (022 756 32 47; 079 778.15.57; [cinqplus@bluewin.ch](mailto:cinqplus@bluewin.ch))  
 Equipement Varappeur + chaussures de trek  
 (voir programme/carnet des courses pour les détails)

Coût 20 cts par km plus péages éventuels  
Dénivelé en montée et descente variable, 300 à 800 m  
Temps de course Départ des Vernets entre 6h30 et 7h30  
**Programme** Escalade de voies de une à plusieurs longueurs dans les degrés 4 à 5c selon conditions et participants (voir programme/carnet des courses pour les détails). Départ des Vernets entre 6h30 et 7h30 selon la saison et la course.

**Remarques** Inscription par e-mail chez le chef de course.

**16 juillet 2011** **POINTE PERCÉE (2750 m)** **1 jour**

Groupe Actifs  
Activité Randonnée alpine – Difficulté: T5  
Région Aravis  
Nombre de participants 8  
Chef de course Paul Everett (022 789 36 86; 079 687 77 26; [pseverett@yahoo.co.uk](mailto:pseverett@yahoo.co.uk))  
Inscription jusqu'au 15 juillet 2011  
Coût Fr. 10-15.–  
Dénivelé en montée et descente 1150 m  
Temps de course 7-8 heures

**Programme** Col des Anes - Grammusset - col des Verts - cheminée de Sallanches. Descente par la voie normale.

**Remarques** SOUS RESERVE: casque, baudrier, mousqueton.

**17 juillet 2011** **POINTE PERCÉE (2750 m)** **1 jour**

Groupe Actifs  
Activité Randonnée alpine – Difficulté: T5  
Région Aravis  
Nombre de participants 8  
Chef de course Paul Everett (022 789 36 86; 079 687 77 26; [pseverett@yahoo.co.uk](mailto:pseverett@yahoo.co.uk))  
Inscription jusqu'au 15 juillet 2011  
Coût Fr. 10-15.–  
Dénivelé en montée et descente 1150 m  
Temps de course 7-8 heures

**Programme** Col des Anes - Grammusset - col des Verts - cheminée de Sallanches. Descente par la voie normale.

**Remarques** SOUS RESERVE: casque, baudrier, mousqueton.

**17 juillet 2011** **AIGUILLETTE DES POSETTES (2201 m)** **1 jour**

Groupe Actifs  
Activité Randonnée pédestre – Difficulté: T2  
Région Haute vallée d'Arve  
Nombre de participants 12  
Chef de course Jean Walzer (022 366 37 30; 079 676 47 86; [waljean@bluewin.ch](mailto:waljean@bluewin.ch))  
Equipement de randonneur  
Coût du déplacement  
Dénivelé en montée 970 m  
Temps de course 6h30

**Programme** En circuit par le col de Balme, source de l'Arve et Tête de Balme.

**Dès le 23 juillet** **TRAVERSÉE DU WEISSMIES (4023 m)** **2 jours**

Groupe Actifs  
Activité Alpinisme I – Difficulté: PD  
Région Vallée de Saas /Valais

Nombre de participants 6  
Chef de course Françoise Gobet  
(022 757 14 79; 079 248 98 33; [francoise.gobet@bluewin.ch](mailto:francoise.gobet@bluewin.ch))  
Inscription jusqu'au 15 juillet 2011

Equipement d'alpiniste  
Coût du transport + de la nuitée en cabane

**Programme** 1) montée à la cabane Almagellerhütte – 2) traversée du Weissmies. Descente jusqu'à Hohsaas et retour en Télécabine sur Saas Grund.

**Remarques** Les inscriptions ne seront ouvertes qu'à partir du 1<sup>er</sup> avril 2011. Merci de votre compréhension.

**Dès le 23 juillet** **RANDONNÉE AU VAL MAIRA, PIÉMONT, ITALIE (2900 m)** **9 jours**

Groupe Actifs  
Activité Randonnée pédestre – Difficulté: T3  
Région Piémont - Italie  
Nombre de participants 9  
Chef de course Pierre Juillerat  
(021 808 59 91; 078 867 7998; [pierre.juillerat@bluewin.ch](mailto:pierre.juillerat@bluewin.ch))

Inscription jusqu'au 4 juillet 2011  
Equipement Bâtons; bons souliers (pas de souliers bas)  
Coût 1/2 pension, transport (+/- Fr. 950.–)  
Dénivelé en montée et descente Moyen journalier = +/- 1100 m  
Temps de course Moyen journalier +/- 7.00 h

**Programme** Les 3 cols de la vallée de Preit, 2640 m; Mont Morfreid en traversée, 2496 m; Traversée du Colle d' Enchiausa 2740 m; Traversée du Colle dell' Infernetto 2783 m; Mont Soubeyran 2701 m; Tête de Vallonnet et col Ciaslaras 2822 m; Mont Baracone en traversée 2912 m; Roccia di Ciarm 2746 m.

**Remarques** Retour tous les soirs au même hôtel en 1/2 pension

**23 juillet 2011** **LE JALOUVRE PAR 'LE RASOIR' (2450 m)** **1 jour**

Groupe Actifs  
Activité Randonnée alpine – Difficulté: T5  
Nombre de participants 6  
Chef de course Paul Everett  
(022 789 36 86; 079 687 77 26; [pseverett@yahoo.co.uk](mailto:pseverett@yahoo.co.uk))  
Inscription jusqu'au 28 juillet 2011  
Equipement baudrier, mousqueton, casque  
Coût Fr. 10-15.–  
Dénivelé en montée et descente 850 m  
Temps de course 5-8 heures

**Programme** Col de la Colombiere - plateau du Rasoir - sommet par l'arête Le Rasoir. Descente par la voie normale (T3)

**Remarques** SOUS RESERVE: Préférence aux membres qui ne connaissent pas ce parcours et aux gens qui savent assurer les novices.

**24 juillet 2011** **TRAVERSÉE CHAURIONDE - SAMBUY (2198 m)** **1 jour**

Groupe Actifs  
Activité Randonnée alpine – Difficulté: T4  
Région Massif des Bauges  
Nombre de participants 8

→→→ Suite à la page 12 →→→



**La cabane a été érigée en 1926 à la mémoire d'un alpiniste tombé en montagne et pour la section genevoise, la série noire continue : en 1998, un hôte négligent met le feu au refuge.**

**L'architecture de la nouvelle cabane est sobre et révolutionnaire, tandis que les randonnées alpines aux alentours sont à couper le souffle.**

Le nom de Topali est curieux pour une cabane, il fait penser à un animal africain ou à un minéral rare. Puis on commence à faire des recherches et on tombe sur l'histoire du docteur en botanique Constantin P. Topali de Genève. Né en 1898, d'origine grecque, il était arrivé enfant à Genève avec ses parents. Durant ses études, il découvre l'alpinisme et passe tous ses jours libres dans les Alpes valaisannes. En août 1924, il part avec son ami Emil Zachmann qui travaille à l'Union des peuples à Genève. Les deux jeunes gens ont déjà escaladé l'Allalin, le Strahlhorn et le Rimpfischhorn et projettent de faire un bref séjour à Zermatt à l'Hôtel Mont Cervin, où ils se rendront entre deux courses pénibles pour se remettre des nuits spartiates dans les cabanes du CAS. Ils se réjouissent d'entendre, après les sifflements du vent sur les crêtes, la musique du piano au bar. Le temps n'est pas spécialement beau en ce 21 juillet 1924, mais il permet tout de même de monter à la cabane Bététemps, la future cabane Monte Rosa. Le lendemain, Topali et Zachmann renoncent à leur projet d'ascension du Lyskamm par la paroi nord, car il a beaucoup neigé durant la nuit. Ils montent à la cabane Margherita, située à 4561 mètres, où ils arrivent à midi – Topali le consigne minutieusement dans son journal – et où ils restent pour passer la nuit. Le samedi 23 août, ils veulent faire l'ascension de la Parrotspitze. Avant de quitter la plus haute cabane des Alpes, Zachmann prend une photo de Topali et du gardien de la cabane Margherita. On y voit Topali déjà encordé, le visage masqué par une casquette à la Roger Staub et par des lunettes de glacier. La progression dans la neige fraîche et profonde est plus pénible que prévue. Ils changent de cap et bifurquent vers le nord pour retourner à la cabane Bététemps par l'itinéraire le plus simple. Zachmann prend une autre photo sous l'arête ouest de la Pointe Dufour, sur le Grenzletscher. On y voit à gauche l'éperon rocheux du P. 3700. Lorsqu'ils parviennent à ce point, une plaque de neige se détache et les précipite dans l'abîme. On retrouvera les deux corps cinq jours plus tard et on reconstituera le déroulement de leur accident à l'aide des photos du film qui se trouvait dans l'appareil et des notes de Topali. Un petit livre relatant ce drame paraîtra en 1931. Les parents de Constantin Topali veulent offrir au Club Alpin une cabane en mémoire de leur fils; la section Genevoise se charge de réaliser ce vœu. Le chantier démarre en été 1925, haut en

# Topali

2674 m



Source: Dres Balmer, Guide culturel de 50 cabanes du CAS, Editions du CAS

dessus du village de St Nicolas dans la vallée de Zermatt. Le 12 septembre 1926, après deux mois de travaux seulement, la cabane de 20 places sur le Distulgrat est inaugurée par monsieur Topali senior. Les sections amies apportent des cadeaux: Chaussy une corde, Les Diablerets un baromètre, Jaman un chandelier, Monte-Rosa un tonneau de vin et Montreux un piolet. Il existe même un film montrant cette cérémonie. La cabane Topali facilite l'accès aux Stellihorn, Barrhorn et Brunegghorn et à la Gässispitze; elle a du succès, même si elle reste un peu dans l'ombre des sites célèbres de Zermatt. On compte environ 300 nuitées par été. Cette vie tranquille va durer 72 ans, plus précisément jusqu'au 31 octobre 1998, jour où la cabane est entièrement détruite par les flammes. Le «Walliser Bote» n'est pas pressé puisqu'il ne diffuse la nouvelle que le 5 novembre. Le 24, il revient sur l'événement et annonce les résultats de l'enquête de police: l'incendie est à mettre au compte «d'un hôte négligent». Une plainte contre inconnu est déposée, mais on ne saura jamais ce qui s'est passé exactement, ni même s'il s'agit d'un acte criminel.

En 2000, la section Genevoise décide de bâtir une nouvelle cabane sur les fondations de l'ancienne et organise un concours d'architecture. Le projet primé, celui du bureau Meier et Associés, est réalisé dès l'été 2002 et l'inauguration a lieu en 2003. Voici ce qu'en dit Yves Dreier: «La position de la cabane Topali, qui trône à la manière d'un château fort, est proéminente et ne laisse planer aucun doute quant à son intention, à savoir protéger ses hôtes des tempéraments de la montagne. La cabane Topali trône sur son rocher comme une forteresse. L'Homme, par l'Architecture, a cherché à travers la matière et la forme à apprivoiser le génie du lieu, à marquer sa présence, à s'inscrire en contraste avec la Nature afin de créer un nouvel équilibre propice aux qualités de chacun.» Ceci était valable aussi pour l'ancienne cabane et on peut comprendre la nouvelle de la même façon: «Le volume semble flotter au-dessus des éléments environnants jusqu'à s'en dissocier et confère au refuge un aspect léger cherchant à le distancer de la topographie accidentée laissée brute.» Le randonneur ne peut que confirmer cette impression en constatant qu'une partie de la construction surplombe le vide. C'est un pari audacieux: «L'Architecture, pratiquée dans un milieu sauvage et abandonné à la nature, se doit d'affirmer son propre caractère, de véhiculer un aspect protecteur, de rayonner grâce à son esthétique exclusive si elle désire survivre dans le temps et enthousiasmer les randonneurs de passage». Le randonneur est tout prêt à se laisser provoquer et le soir, à l'apéritif, quand le panorama entier, du Finsteraarhorn jusqu'à l'Alphubel, s'ouvre devant lui sur le grand écran des fenêtres de la salle de séjour, il se réconcilie avec le monde, et même avec l'architecture moderne en général. ♦♦

*Chef de course* Jean Walzer (022 366 37 30; 079 676 47 86; [waljean@bluewin.ch](mailto:waljean@bluewin.ch))  
*Équipement* de randonneur  
*Coût* du déplacement  
*Dénivelé* en montée 1200 m  
*Temps de course* 8h30  
**Programme** Par l'arête de Chaurionde et la face ouest de la Sambuy

**31 juillet 2011** **POINTE BLANCHE - PIC DU JALOUVRE (2438 m)** **1 jour**

*Groupe* Actifs  
*Activité* Randonnée pédestre – Difficulté: T3  
*Région* Massif des Bornes-Aravis  
*Nombre de participants* 10  
*Chef de course* Jean-Marie Rizzi (022 735 54 38; 079 611 84 69; [jmrizzi@bluewin.ch](mailto:jmrizzi@bluewin.ch))  
*Inscription* jusqu'au 27 juillet 2011  
*Équipement* Randonneur (voir piolet)  
*Coût* Prix du déplacement ~Fr. 20.-  
*Dénivelé* en montée et descente ~1050 m  
*Temps de course* ~5h30  
**Programme** Départ de Cenise en passant par les aiguilles vertes au col du Rasoir.  
**Remarques** Indiquer si voiture et le nombre de places.

**Dès le 6 août 2011** **AIGUILLE DU TOUR (3540 m)** **2 jours**

*Groupe* Actifs  
*Activité* Alpinisme I – Difficulté: F  
*Nombre de participants* 8  
*Chef de course* Paul Everett (022 789 36 86; 079 687 77 26; [pseverett@yahoo.co.uk](mailto:pseverett@yahoo.co.uk))  
*Inscription* jusqu'au 28 juillet 2011  
*Équipement* de randonneur plus matériel de glacier  
*Coût* Fr. 120.-  
*Temps* 10 heures par jour  
**Programme** PLUS D' INSCRIPTION POSSIBLE! *Premier jour:* montée par la Tête Rousse et l'arête entre les glaciers du Tour et d'Argentière au col du Passon - traversée au refuge Albert I. *Deuxième jour:* Aiguille du Tour par le col sup. du Tour descente par les cabanes de Trient, Orny puis la Brea et descente avec le téléphérique à Champex Lac.

**Dès le 6 août 2011** **FINSTERAARHORN (4274 m)** **3 jours**

*Groupe* Actifs  
*Activité* Alpinisme II – Difficulté: AD-  
*Région* Alpes Bernoises  
*Nombre de participants* 4  
*Chef de course* Vincent Delaloye (078 620 19 19; 078 620 19 19; [vinc@vinc.biz](mailto:vinc@vinc.biz))  
*Suppléant* Philippe Pahud  
*Inscription* jusqu'au 27 avril 2011  
*Équipement* Équipement usuel de haute montagne  
*Coût* Communication ultérieure  
*Stamm* Pas de stamm, informations communiquées en temps utile par emails  
*Temps de course* Jour 1: 6h, Jour 2: 11h, Jour 3: 5h  
**Programme** Ascension du Finsteraarhorn sur 3 jours en traversée. *1<sup>er</sup> jour:* descente sur la cabane Finsteraarhornhütte depuis le Jungfrauoch. *2<sup>e</sup> jour:* ascension du Finsteraarhorn puis retour sur Konkordiahütte. *3<sup>e</sup> jour:* descente sur Fiesch. Course effectuée en transports publics.  
**Remarques** 4 participants, chef de course et adjoint compris .

**Dès le 12 août 2011** **SOMMETS DU MONT ROSE (4563 m)** **3 jours**

*Groupe* Actifs  
*Activité* Alpinisme I – Difficulté: PD+  
*Région* Mont Rose  
*Nombre de participants* 6  
*Chef de course* Vincent Delaloye (078 620 19 19; 078 620 19 19; [vinc@vinc.biz](mailto:vinc@vinc.biz))  
*Suppléant* Heike Gowal  
*Inscription* jusqu'au 27 avril 2011  
*Équipement* Équipement usuel de haute montagne  
*Coût* Communication ultérieure  
*Stamm* Pas de stamm, informations communiquées en temps utile par emails  
**Programme** Ascension de sommets de plus de 4000 m dans la région du Mont Rose sur 3 jours. Si les conditions le permettent, nous grimperons successivement la Punta Giordani, la Pyramide Vincent, le Schwarzhorn, la Ludwigshöhe, la Parrotspitze, la Signalkuppe et la Zumsteinspitze, soit 7 sommets de plus de 4000 m! Deux nuits en montagne, dont une à la cabane Gniffetti et une autre au refuge Margherita.  
**Remarques** 6 participants, chef de course et adjoint compris.

**Dès le 13 août 2011** **TRAVERSÉE E-W DU LISKAMM (4527 m)** **2 jours**

*Groupe* Actifs  
*Activité* Alpinisme II – Difficulté: AD  
*Région* Massif du Mont-Rose, Alpes Valaisannes  
*Nombre de participants* 6  
*Chef de course* Denis Blaser (024 481 86 32; 079 225 95 82; [denis.blaser@bluewin.ch](mailto:denis.blaser@bluewin.ch))  
*Inscription* jusqu'au 1<sup>er</sup> juillet 2011  
*Équipement* Alpinisme: baudrier, crampons, piolet, casque, sangles et mousquetons, broche à glace et coinces  
*Dénivelé* en montée: samedi 490 m, dimanche 1067 m  
en descente: env. 1860 m le dimanche  
*Temps de course* Sa: env. 2 - 3 h, Di: env. 10 à 12 h  
**Programme** *Samedi 13.08:* rendez-vous sur place à Stafal / vallée de Gressoney (Italie) et montée au Rifugio Città di Mantova (3460 m). *Dimanche 14.08:* traversée E-W du Liskamm (Lisjoch - Felikjoch) et retour à Stafal par le col Betaforca.

**Dès le 3 septembre** **RIMPFISCHHORN (4198 m)** **2 jours**

*Groupe* Actifs  
*Activité* Alpinisme I – Difficulté: PD+  
*Région* Haut Valais  
*Nombre de participants* 6  
*Chef de course* Philippe Pahud (022 756 31 63; 077 443 92 84; [ph\\_pahud@yahoo.com](mailto:ph_pahud@yahoo.com))  
*Suppléant* Pierre Zäch  
*Inscription* jusqu'au 1<sup>er</sup> juin 2011  
*Équipement* Alpiniste  
*Coût* environ Fr. 120.-  
*Dénivelé* en montée Sa 1000 m - Di 1580 m – en descente Di 1580 m  
*Temps de course* Fluealp - Rimpfischhorn: montée 6h !  
**Programme** Départ de Zermatt, montée au Berghotel Fluealp - 2618 m - (remon-tées mécaniques jusqu'à Blauherd). Le lendemain montée au Rimpfischhorn en passant par le Rimpfischsattel (3990 m). Descente par le même chemin.



## JEUNESSE OJ-AJ

Toutes les activités sur <https://sites.google.com/site/gagalpiness/>  
 Thomas Henninger, [thomashenninger@yahoo.com](mailto:thomashenninger@yahoo.com), tél. 076 403 20 18  
 Gerd Rothenberg, [gerd@alpiness.ch](mailto:gerd@alpiness.ch), tél. 022 301 74 14 et 079 744 37 86  
 Vincent Bersot, [fox@alpiness.ch](mailto:fox@alpiness.ch), tél. 022 362 46 47 et 079 780 71 16

<b>2 juillet 2011</b>	<b>PIERRE TAILLÉE</b>	<b>1 jour</b>
Activité	Escalade	
Chef de course	Vincent Zilioli	
Suppléant	Gerd Rothenberg	
<b>2 juillet 2011</b>	<b>COURONNE DE BRÉONA (3159 m)</b>	<b>2 jours</b>
Activité	Alpinisme – Difficulté: AD	
Région	Valais	
Chef de course	Jerôme Borboën	
Suppléant	Grégory Trolliet	
<b>16 juillet 2011</b>	<b>DENT DE TSALION (3589 m)</b>	<b>2 jours</b>
Activité	Alpinisme – Difficulté: AD	
Région	Valais	
Chef de course	Jerôme Borboën	
Suppléant	Grégory Trolliet	
<b>23 juillet 2011</b>	<b>AIGUILLE DE BIONNASSAY</b>	<b>2 jours</b>
Activité	Escalade	
Région	Mont-Blanc	
Chef de course	Thomas Henninger	
<b>30 juillet 2011</b>	<b>AIGUILLE DE LA RÉPUBLIQUE (3505 m)</b>	<b>2 jours</b>
Activité	Alpinisme	
Chef de course	Marcos Gonzalez	
Suppléant	Thomas Henninger	
<b>6 août 2011</b>	<b>CAMP D'ÉTÉ ALPINESS OJ ET ALPINESS</b>	<b>7 jours</b>
Activité	Alpinisme	
Chef de course	Thomas Henninger	
Suppléant	Marcos Gonzalez	



### Message de Yvette Vaucher à ceux qui se reconnaîtront...

Un tendre merci à tous les "volcanos" des îles éoliennes qui ont pensé à moi, restée dans le béton; j'en ai encore le cœur qui brûle.

## LE COIN DE L'ENVIRONNEMENT

**La Fédération Suisse de Tourisme Pédestre nous informe:**



### PRUDENCE EN TRAVERSANT LES PATURAGES

Des changements dans les habitudes d'élevage et des dispositions de protection renforcées font que l'on rencontre de plus en plus d'animaux – même des taureaux – en liberté sur les pâturages traversés par les chemins de randonnées pédestres. L'instinct grégaire et protecteur de la vache mère est particulièrement marqué! Les randonneurs qui n'en sont pas conscients peuvent générer des situations dangereuses!!

**Respectez les règles suivantes pour traverser les pâturages sans danger:**

- Ne pas quitter les chemins balisés.
- Passer tranquillement et discrètement à bonne distance des animaux (au moins 20 m).
- Ne pas effrayer les animaux et ne jamais les regarder dans les yeux.
- Laisser les animaux en paix. Ne jamais caresser les veaux.
- Repérer les attitudes menaçantes des animaux: voir s'ils baissent la tête, s'ils grattent le sol, s'ils mugissent...
- Si les animaux s'approchent: rester calme, ne pas leur tourner le dos, quitter lentement le pâturage.
- Ne pas agiter de bâton.
- En cas de nécessité ABSOLUE: donner un coup précis sur le museau du bœuf.

Et n'oublions pas que les chiens de troupeau ont pour mission de protéger les brebis et les chèvres contre les prédateurs!

Bonnes balades.

Michel De Bondt

Source: Dépliant «Prudence en traversant les pâturages»,  
 Fédération Suisse de Tourisme Pédestre FSTP,  
 Impression: Benteli Hallwag, Wabern, juin 2006..

## GRUPE DES MARDIMIXTES

Le programme du groupe des Mardimixtes s'adresse à toute personne de la section, femme et homme, étant libre le mardi et/ou autre jour de la semaine.

### Programme des courses

Pour l'inscription et plus d'informations veuillez, s.v.p., consulter le site [www.cas-geneve.ch](http://www.cas-geneve.ch) (Mardimixtes) ou vous adresser à l'organisateur/trice respectif. Le déplacement en voiture privée est calculé sur la base de **50 cts** le kilomètre et par voiture. Lors de chaque course, un franc par personne est perçu pour la caisse commune.



- 5-6 juillet 2011 SAASER HOEHENWEG (Randonnée pédestre; T2)**  
Org.: Wolfgang Giersch (079 438 45 09)
- 5 juillet 2011 POINTE DES MARTINETS 2653 m (Randonnée alpine; T4; 6h de marche)**  
Org.: Jean Walzer (022 366 37 30)
- 5 juillet 2011 TOUR DU GRAND CHAVALARD 2220 m (Randonnée botanique; T2)**  
Org.: Bruno Maurer (022 752 33 38)
- 12 juillet 2011 POINTE DE TALAMARCHE (Randonnée pédestre; T3)**  
Org.: Ingrid Martin (0033 450 40 23 82)
- 12 juillet 2011 POINTE DE CHAVANNE ET POINTE DE CHAVASSE (Randonnée pédestre; T2)**  
Org.: Erik Hatlanek (022 794 70 94)
- 19 juillet 2011 TRE LES EAUX (REGION DU BUET) (Randonnée pédestre; T3)**  
Org.: Kurt Kemper (0033 450 43 69 08),  
Bruno Maurer (022 752 33 38)
- 26-27 juillet 2011 METTELHORN (Randonnée pédestre; T3)**  
Org.: Wolfgang Giersch 079 438 45 09)
- 26 juillet 2011 CRET DE LA NEIGE - GRAND CRET 1717 m (Randonnée pédestre; T2)**  
Org.: Gilbert Badan (022 735 26 48)

Les personnes qui ne disposent pas d'internet peuvent contacter Sina Escher (022 757 59 18), Hilke Maier (022 349 00 82) ou Jean-Marie Schopfer (022 757 36 58).



### Via ferrata de la Tière à Champéry

Course de Heike Gowal le 7 juin. Photo de M. Wicki.

## GRUPE FEMININ

### Programme des courses

- 6 au 9 juillet SÉJOUR AU TOGGENBURG**  
Renseignements auprès d'Isalyne Meylan  
Tél. 022 794 59 16 – 079 815 90 14
- 14 juillet 2011 LA RIONDAZ - PRAFANAZ depuis Leysin**  
Renseignements auprès de Pierrette Giriens  
Tél. 077 404 97 23
- 21 juillet 2011 LA PIERRE AVOI depuis les mayens de Bry, Verbier (600 m dénivelé)**  
Renseignements auprès d'Isalyne Meylan  
Tél. 022 794 59 16 – 079 815 90 14
- 28 juillet 2011 LA CABANE DE FENESTRAL depuis les Jorasses, Ovronnaz (600 m dénivelé)**  
Renseignements auprès de Françoise Hauser  
Tél. 022 349 01 18 – 077 404 97 23
- 4 août 2011 SOLALEX - ANZEINDAZ (400 m dénivelé) Voitures s.v.p.**  
Renseignements auprès de Maude Prudent  
Tél. 022 798 19 45 – 079 103 02 48



## GROUPE DES JEUDISTES

### Programme des courses

- Jeudi 7 juillet REFUGE DE LORIAZ (2020 m)**  
7h00 – Chef: Baeriswyl, tél. 022 734 28 23  
Gr. C: Col de l'Encrenaz – 9h00 – Chef: Hartmann, tél. 022 561 33 11
- Jeudi 14 juillet LAC D'ANTERNE (2257 m) – CHALETS D'ANTERNE (1810 m)**  
7h00 – Chef: Rey L., tél. 022 734 64 83  
Gr. C: Joux Plane – 9h00 – Chef: Faessler, tél. 022 793 07 04
- Jeudi 21 juillet L'AMBREVETTAZ (2462 m) – LAC DE TARDEVANT (2119 m)**  
7h00 – Chef: Maillefer, tél. 022 794 02 07  
Gr. C: Solaison – 9h00 – Chef: Henrioud, tél. 022 757 42 82
- Mercredi-Jeudi 27-28 juillet SIERRE – HÔTEL WEISSHORN (2337 m) – ZINAL (1675 m)**  
Chef: Berthet G., tél. 022 348 75 87. Inscriptions jusqu'au 29 juin.
- Jeudi 28 juillet REFUGE DE TORNAY (1753 m) – COL DE LA GOLESE (1671 m)**  
7h30 – Chef: Lambrigger, tél. 022 776 59 54  
Gr. C: Samoëns – 9h00 – Chef: Behar, tél. 022 346 72 63

Pour plus de détails, s'adresser au Chef des Jeudistes,  
Guy Berthet, tél. 022 348 75 87

### Chronique des courses

#### Jeudi 28 avril SIGNAL DES VOIRONS - L'HERMANCE

34 jeudistes se sont donné rendez-vous au café de la diligence à Boège pour un café croissant offert par les deux chefs du jour avant de se retrouver au parking du Pennaz. Toutes les courses précédentes sur le Signal des Voirons avaient comme point de départ le village de Lucinges. Cette année, nous avons opté pour un départ du Pennaz, situé juste au-dessus de Boège. Petite hésitation, faut-il partir par le chemin de droite ou de gauche, nous avons finalement choisi la deuxième solution. Après la visite d'une jolie cascade, 14 A et 20 B se sont donc élancés, si l'on ose dire, en attaquant d'emblée un chemin très raide en passant par Lilette et Chez Ruffieux, jusqu'au monastère de Bethleem. De là, les A ont suivi l'itinéraire du Col de Branta d'où l'on jouit d'une vue majestueuse sur le Mont-Blanc et les sommets qui le côtoient. Ils ont poursuivi en suivant la crête et, après un court



arrêt au "Saut de la Pucelle", ils ont rejoint les B qui eux montés directement depuis le parking du monastère. Les B auraient dû poursuivre jusqu'à la chapelle de la Vierge Noire; finalement, ils ont renoncé à cause du temps incertain, alors que les A ont rejoint ce lieu pour la pause de midi. Après le regroupement devant le monastère, le retour se déroula par l'autre chemin dans un joyeux désordre récurrent. Avant d'arriver au parking, certains d'entre nous ont pu visiter les ruines d'un château qu'un couple de retraités a acheté et travaille à le restaurer tous les jours depuis 6 ans. Ce fut, somme toute, "Une journée magnifique".

15 participants C, dont 4 entreprennent une belle promenade de 1 heure et demie se terminant par un pique-nique au bord du Lac. Les autres remontent l'Hermance jusqu'au pont de Chevrens par un chemin en parfait état, mis à part un petit bout dans la partie supérieure, resté très délicat depuis l'année dernière déjà, et qu'ils ont contourné. Pique-nique au retour le long de l'Hermance. Temps total de marche: 2h3/4 ! Une magnifique sortie par des conditions idéales.

#### Jeudi 5 mai LE MÔLE (1863 m) – LE PETIT-MÔLE (1534 m)

Très belle journée, le soleil brille toujours. 38A et B se retrouvent dans les Hauts de Bovère. Ils se séparent en 3 groupes qui monteront à des rythmes différents. Le premier groupe A s'élance en tête et emprunte le sentier à travers la forêt, bientôt suivi par le deuxième groupe A2. Ils arriveront au Petit Môle à quelques minutes de différence et y retrouvent un individuel qui a déjà effectué l'ascension du sommet. Après une petite pause banane ils se séparent en 2 groupes différents, l'un (le plus nombreux) partant sur la droite empruntant le sentier passant sur la crête et la croix pour rejoindre l'autre groupe déjà arrivé au sommet en ayant passé par la gauche. Ils seront rejoints durant le pique-nique par presque tous les B qui auront effectué la grimpe par le sentier de gauche qui monte plus régulièrement. La route de la descente sera ouverte par les B suivis des A. Tous redescendront par la route depuis le Petit Môle et retrouveront le groupe C au lac du Môle pour le briefing habituel.

Quant au groupe des 13 C, une majorité de leurs vénérables mâles escaladèrent le Petit Môle, où leur pique-nique fut agrémenté par la vision d'un Mont-Blanc impérial, alors que les A et le B en faisaient autant à l'étage supérieur. Cette belle journée requit toutefois une activité cérébrale démesurée, la montée exigeant un enjambement épuisant de racines d'arbres se refusant à une vie souterraine légitimement exigible, et la descente étant parsemée de billes vicieusement répandues par les "Petits nains de la montagne" (air connu). Une verrée générale à la Cabane des Pêcheurs fit rapidement oublier ces dangers extrêmes, chacun se réjouissant aussitôt du plaisir espéré du prochain jeudi.

#### Jeudi 12 mai MONT SALA (1510 m) – LA VERSOIX

Après plusieurs années passées aux oubliettes, Otto et la Commission des courses ont ressorti des archives cette belle course. 35 vaillants jeudistes (15 B, 20 A1 et A2) démarrent leur randonnée au-dessus de Bassins, les uns à proximité de l'alpage-buvette de La Chaumette (971m), les autres à côté de celui des Pralets (1265m). Les noms évocateurs des différents alpages bucoliques qui rythment notre course, La Dunanche, Les Frasses, Mondion, Le Couchant, Les Begnines, nous motivent pleinement. Après quelques erre-





ments involontaires et 3 heures de montée, le Mont Sâla est vaincu presque simultanément par les 3 groupes. Un coup d'œil sur la vue magnifique malgré le vent et quelques gouttes et nous nous retrouvons tous, quelques mètres en contrebas à l'abri et au chaud au Chalet des Electriciens pour le pique-nique. Merci à eux et à Pro Natura de mettre à disposition ce lieu providentiel et confortable. Averses de pluie fine et vent frais n'ont pas entamé le moral des troupes; c'est le sourire aux lèvres que les Jeudistes repartent en bon ordre et en 3 groupes et 2 itinéraires différents pour une descente de 2 heures sans histoire ou presque vers les voitures et L'Écu vaudois de Begnins où nous buvons le verre traditionnel d'après course... et les paroles de notre chef.

Comme de coutume, les 18 C ont pris leur café croissant à la Gravine avant de commencer leur balade le long du canal de la Versoix. Un groupe s'est aventuré à faire un crochet le long de la Versoix. Tout le monde s'est retrouvé au chemin de Montfleury, près de la voie CFF, pour le pique-nique. Comme le ciel s'est assombri petit-à-petit, le retour s'est effectué sous une petite pluie. La journée s'est terminée par le traditionnel pot d'adieu, dans la bonne humeur.

### Jeudi 19 mai MONT CÉSAR / PIC DES MÉMISES - LA GROTTÉ DU DIABLE



39 Jeudistes se retrouvent au parking de l'Alpage, au dessus de Bernex (Hte Savoie). Le terme de «Mémises» est traduit communément par «Mamelons», mais il trahit quelque peu la réalité. En effet, si la montagne apparaît sous une forme quelque peu débonnaire quand on l'examine depuis le Haut-Chablais, côté Léman elle dresse une falaise sévère et le randonneur peut être surpris. L'échelle des Chasseurs, passage non obligatoire, permet aux plus émotifs d'éprouver quelques sensations. Il reste que la crête des Mémises offre un merveilleux balcon, pour qui désire contempler le Léman. Le spectacle récompense l'effort fourni, le lac c'est 5000 hectares pour une longueur de 72 km et une largeur maximale de 13 km et en face les Préalpes suisses (Mont Pèlerin, Rochers de Naye en passant par la dent de Lys et le Moléson). De l'autre côté, la dent d'Oche dresse sa silhouette

rocheuse, précédée par le pic Boré. Pour le retour, on revient au col de Pertuis déjà parcouru, pour descendre par l'autre versant (joli sentier en corniche, face au lac).

16 C, répartis en 3 groupes, ont fait une belle balade dans les environs de la grotte du Diable, et c'est au Grand Piton qu'ils ont pique-niqué.



### Anniversaires

En juin, 3 amis ont fêté leur anniversaire: le 2, Daniel Wagnière a soufflé 75 bougies; Walter Zwick a célébré 85 printemps le 17, et le 21 Maurice Henrioud a fêté son 80<sup>e</sup> anniversaire. Nos meilleurs vœux à tous les trois!

JPB



**Laboratoire dentaire**  
réparation & entretien

---


oculiste  
prothèse oculaire  
[www.prosthesis-eyes.com](http://www.prosthesis-eyes.com)

---

**J.-Ch. Fornasari**

Rte de Chancy 28 - 1213 Lancy  
**022 349 46 76**

# Amis Randonneurs, Gardons la Montagne Propre !



Source: Office du Tourisme, Sallanches



*Votre annonce dans le bulletin  
de la Section Genevoise*

# UN IMPACT CERTAIN ET UN SOUTIEN AU CLUB

*Nous exprimons notre gratitude et nos remerciements à nos différents partenaires  
qui nous soutiennent, ainsi qu'à nos annonceurs qui ont aidé à la réalisation de ce bulletin*

*Pour tous renseignements :*

**Pierre Juillerat • téléphone 021 808 5991 • pierre.juillerat@bluewin.ch**



Autocar 24 à 54 places



Minibus 15 places



Limousines 7 places

## **Odier Excursions SA**

**Une entreprise typiquement genevoise depuis plus de 25 ans**

**Chemin des Aulx 9 • 1228 Plan-les-Ouates / Genève**

**Tél.: 022.331.45.45 • [odex@odier.ch](mailto:odex@odier.ch)**



**Devillard.  
Le service en plus.**

GENÈVE - VAUD - NEUCHÂTEL/JURA - VALAIS - T 0848 912 912 - [www.devillard.ch](http://www.devillard.ch)

COPIEURS & IMPRIMANTES  
EN RÉSEAU

**devillard**



**Pays propre!  
Suuberi Schwiiz!  
Paees nétt!  
Pajais net!**

**Grellor®**  
[www.grellor.com](http://www.grellor.com)