


Club Alpin Suisse CAS
Club Alpino Svizzero
Schweizer Alpen-Club
Club Alpin Svizzer



SECTION GENEVOISE

Champignon glacière



La Section Genevoise du CAS et Tirawa vous convient à la conférence :

Jeudi 13 septembre, à 20h30

Bhoutan : à la découverte d'un royaume hors du temps

animée par Robert DOMPNIER

Spécialiste du Bhoutan et des civilisations himalayennes


Depuis quelques années, le Bhoutan sort de l'ombre et le récent mariage de son jeune roi a contribué à mieux faire connaître ce petit royaume himalayen ...

De la dimension de la Suisse, ce pays de hautes montagnes possède un environnement naturel de toute beauté, entre sommets étincelants de neige et lacs multicolores.

Son environnement culturel n'est pas en reste: le Bhoutan a préservé des traditions uniques, vivantes et colorées que l'on découvre notamment lors des festivals religieux.

Robert Dompnier nous présentera ce pays mystérieux par des photos et anecdotes qu'il a glanées au cours de ses nombreux voyages. **Venez nombreux !**



Une conférence organisée par  Tirawa

**CAVE
DE
BEAUVENT**

Tél. 022 757 11 96



**BERNARD
CRUZ
VITICULTEUR**

Rue de Bernex 265
1233 Bernex



LA BOUTIQUE DU DOS

La 1^{re} chaîne de magasins
pour ceux qui souffrent du dos

Prévenir - Relaxer - Apaiser

1201 GENÈVE
37, rue de Lausanne
Tél. 022 738 90 11
Fax 022 738 90 68
www.laboutiquedudos.ch

1003 LAUSANNE
38, rue du Petit-Chêne
Tél. 021 320 22 00
Fax 021 320 22 40
www.laboutiquedudos.ch

Je peux vous conseiller dans
la création d'entreprise,
plan d'affaire, gestion, marketing,
nouveaux produits ou services etc.

**Expliquez-moi votre problème
et je vais vous aider à trouver
la solution.**

mch

Management Conseil
Hatlanek Sàrl

Chemin des Palettes 13
CH-1212 Grand-Lancy
ehatlanek@vtxmail.ch
Portable 079 456 10 74
Tél. fixe 022 795 68 33

BULLETIN DE LA SECTION GENEVOISE DU CLUB ALPIN SUISSE

Rédaction: Michel Wicki/Ulrich Wacek. **Publicité:** S'adresser à Pierre Juillerat pierre.juillerat@bluewin.ch en collaboration avec le secrétariat. **Couverture:** Champignon sur le nêvé des Outannes. Photo Michel Wicki. **Impression:** Imprimerie Aire Offset, 1203 Genève. **Tirage:** 1900 exemplaires. © CAS - Section genevoise 2012. Tous droits réservés pour tous pays.

Changements d'adresse et numéros non distribués: A envoyer au Secrétariat de la Section Genevoise du CAS, av. du Mail 4, 1205 Genève. **Communications:** Toutes les communications pour le bulletin du mois prochain doivent parvenir **avant le 5 de chaque mois** chez Ulrich Wacek, tél. 022 349 09 09; waul@gmx.ch. Passé cette date, elles seront obligatoirement renvoyées au mois suivant. **Local et secrétariat:** Avenue du Mail 4, 1205 Genève, tél. 022 321 65 48, info@cas-geneve.ch. Ouvert le jeudi de 9 h à 19 h. Compte de chèques postaux de la Section: 12-1172-8. **Président de la Section:** Baudoin Legast, chemin de Borny, 1270 Trélex, tél. 022 369 19 14, e-mail: blegast@bluewin.ch. **Secrétariat administratif:** Club Alpin Suisse, Monbijoustrasse 61, Case Postale, 3000 Berne 23, tél. 031 370 18 18, Fax 031 370 18 00. **Bibliothèque:** Ouverte les soirs d'assemblée de 19 h 30 à 20 h 30.

CLUB ALPIN INFOS

Activités du Cercle - Septembre 2012

Le Cercle est ouvert **les jeudis 13 et 20 septembre 2012, dès 18h30.**

Tous les membres désireux de se retrouver sont cordialement invités à venir partager un repas, chaud ou froid (Fr. 15.-), qui sera proposé par la commission de la buvette. Pour les repas du 13 et du 20 septembre 2012. **Inscription obligatoire jusqu'à mardi minuit sur le site de la section www.cas-geneve.ch ou pour ceux qui ne disposent pas d'internet, sur le répondeur téléphonique du secrétariat jusqu'à mardi à 17h00.**

Jeudi 13 septembre 2012 à 20 h 30

Conférence

BHOUTAN: à la découverte d'un royaume hors du temps

animée par Robert DOMPNIER

Jeudi 20 septembre 2012 à 20 h 30

Assemblée générale

- Ordre du jour:
1. Adoption de l'ordre du jour
 2. Adoption du PV de l'AG du 31 mai 2012
 3. Communications du Président
 4. Accueil des nouveaux membres
 5. Cours et courses
 6. Commission des cabanes
 7. Divers

COMMUNICATIONS DU COMITE

Nouveaux membres

CHESSEX Simon - CREPLET Nicolas - FRITSCHY CHESSEX Pernelle - GIOPP Jeremy - HEARN Marcellene - IONESCU Mircea - JORGENSEN Christopher - LINDEBJERG Eirik Sandnes - MARTHALER GHIDONI Dorothee - MAYE Françoise - OBADIA PREVOT Alain

– OBI Kathi – PREVOT OBADIA Marianne – SAMUEL Claude – TANGHE Anicet – REILLES Marc – ZURCHER Sylvain.

Sorties

BASSANINI Alexander – BASSANINI Christine – BORDEN BROOKE – BORKOVEC Marc (fin 2012) – GIRARD Jean-Pierre – LEGAGNEUR Maud (fin 2012) – FILGUEIRA José (fin 2012) – STRJADINOVIC Ludovic (fin 2012) – VODOPIVETZ DARKA Maria (fin 2012).

Transferts

Sylvia CLÉMENT REYBURN aux Diablerets – Nicolas ECKERT aux Diablerets – Nathalie GIGER à Monte Rosa.

CHALET DE PRE-BERGER

Pour les réservations veuillez contacter:

Nicole Etienne Bardot, tél. 0033 450 43 79 49 ou nicole.etienne5@orange.fr,
Yutta Gampert: tél. 0033 450 39 62 11.

GARDIENNAGE AU CHALET DU CARROZ

1^{er}-2 septembre: WUTHRICH-GODENZI Anne Pascale & Cedric – **8-9 septembre**: MATTHEY Claude & HOMBERGER Catherine – **15-16 septembre**: JUNGEN Jean & Verena – **22-23 septembre**: LERAT Claude & Chantal – **29 septembre**: SCHMID Yann (Travaux & nettoyage du Chalet fermé) – **30 septembre**: SCHMID Yann.

PROCÈS-VERBAL DE L'ASSEMBLÉE GÉNÉRALE DU 31 MAI 2012

Le président, Baudoin Legast, souhaite la bienvenue à tous et salue les membres d'honneur présents: Jean-Pierre Martin, Eric Schmid, Claude Schneider et Yvette Vaucher. Il annonce le décès de nos camarades Roger Pizzetta et Herbert Tavernier. Un hommage particulier est rendu à notre chère Marianne Varidel, gardienne bénévole du chalet du Carroz. L'assemblée se lève pour une minute de silence.

1. Désignation des scrutateurs

Pierre Favre et Knut Giersch sont désignés. Pas d'opposition.

2. Adoption de l'ordre du jour

L'ordre du jour est adopté sans opposition ni abstention.

3. Adoption du PV de l'AG du 16 février 2012

Le procès-verbal est adopté à l'unanimité sans opposition ni abstention.

4. Communications du Président

Concernant la grotte d'Orjobet, Baudoin Legast annonce que, suite à un oubli ou retard des autorités françaises, l'acte notarié de la cession conclue en 2005 n'a toujours pas été enregistré. Un rendez-vous sera pris avec le notaire pour clore ce dossier.

Le 100^e anniversaire de la cabane Britannia sera fêté le 24 juin. Le président invite les membres à s'y rendre nombreux.

Le 150^e anniversaire du Club Alpin Suisse sera fêté en 2013. Le comité central du CAS a demandé à toutes les sections de prévoir des activités particulières à cette occasion. Les sections Genevoise et Carougeoise travaillent ensemble à un programme visant à faire partager leur expérience de la montagne et à faire connaître les cabanes de la section. Des courses d'initiation faciles seront proposées à la population genevoise ainsi que des courses de découverte du monde alpin (botanique, géologie, etc.), avec nuit en cabane. Des publicités seront insérées dans les journaux locaux pour informer la population. Ce programme débutera dès janvier avec la traditionnelle course du Reculet. Les membres de la section sont invités à participer à ces courses afin d'encadrer les non membres. Les résultats seront analysés à la fin de l'année ce qui permettra de cibler le programme qu'établira la section en 2015 pour son 150^e anniversaire.

5. Assemblée des délégués le 9 juin 2012 à Davos

L'assemblée des délégués aura lieu le 9 juin à Berne. Pour s'y préparer, Baudoin Legast a assisté à l'assemblée des délégués romands qui a eu lieu le 24 mai. Nos trois délégués à Berne seront Baudoin Legast, Yvette Vaucher et Quentin Deville. L'assemblée générale de ce soir approuve ce choix sans opposition ni abstention. Plusieurs points seront soumis au vote, Baudoin Legast présente les prises de position approuvées du comité de la section et demande l'avis de l'assemblée générale. Ces points concernent particulièrement la possibilité donnée aux gardiens de cabanes d'exiger des acomptes lors des réservations; l'acceptation de la nouvelle section «Gantrish» fondée le 2 mars 2012; la dégressivité de la cotisation annuelle lors d'une inscription au CAS en cours d'année; la reconnaissance des centres régionaux en tant qu'associations à but spécifique (pour Genève est concerné Genèveescalade). L'assemblée générale approuve la position du comité sur tous ces points. Concernant les deux propositions de la section Pilatus - que l'association centrale soit tenue, à partir de l'année 2015, de ne consacrer, au plus, que 10 % des cotisations des membres aux sports de compétition (ceci concerne uniquement la partie CC des cotisations des membres, les parties section et abonnement aux Alpes ne sont pas concernées) ou qu'elle externalise les sports de compétition - le comité est contre comme le CC mais l'assemblée est partagée (18 approuvent la position du comité et du CC, 11 voix sont pour la proposition de la section Pilatus, 7 abstentions. Baudoin Legast mentionnera ces avis divergents à l'assemblée des délégués.

6. Comptes 2011 a) section, b) cabanes

Les comptes annuels 2011 ont été tenus par Altitude Fiduciaire et Révision (AFR). Baudoin Legast remercie la fiduciaire pour son travail exemplaire dans un délai court et note que la situation financière de la section est saine.

a) Côté recettes, on note une augmentation due aux cotisations, la section comptant 108 membres de plus qu'en 2010. Les rentrées publicitaires sont en légère baisse malgré un important travail de prospection. Celles des sous-locations sont supérieures au budget. Côté dépenses, les postes les plus importants, à savoir le loyer du local, les salaires et charges sociales et le Bulletin sont conformes au budget.

b) Côté recettes, Britannia nous assure plus de 50% des nuitées et Chanrion plus de 20%. Toutes les cabanes sont bénéficiaires sauf Bordier, ceci étant dû aux gros travaux de rénovation effectués. Le bivouac du Mischabeljoch est également en léger déficit. Les chalets présentent un bon résultat.

Jean Jungen remercie tous les préposés et particulièrement le trésorier de la commission des cabanes, Gérard Cognié.

7. Rapport des réviseurs aux comptes. Décharge

Les vérificateurs sont pleinement satisfaits de la tenue des comptes. Ils proposent à l'assemblée de les approuver et de remercier les trésoriers (section et cabanes) pour leur travail. Au vote, les comptes sont approuvés à l'unanimité sans opposition ni abstention.

8. Cours et courses

Pierre Zach présente un résumé de l'activité de la commission des courses. Côté courses, on ne déplore aucun accident sérieux, ce qui est réjouissant, la sécurité des participants étant le premier objectif des chefs de course. Côté formation, ce qui est une part importante des activités de la commission, les cours proposés aux clubistes ont été bien suivis. La Commission des courses a mis à jour son règlement destiné aux chefs de courses des actifs.

9. Cabanes

Jean Jungen relève que les bons résultats de 2011 sont dus au travail inlassable des gardiens et des préposés. Il les remercie. Christiane Ody, Eric Schmid et Marc Renaud accomplissent un énorme travail pour que la célébration du 100^e anniversaire de Britannia soit une réussite. L'assemblée les applaudit. Thérèse Andenmatten, gardienne de Britannia depuis 35 ans, prendra sa retraite en automne 2013. La grosse tempête de foehn d'avril dernier n'a causé aucun dégât majeur à nos cabanes, on ne déplore qu'une porte extérieure arrachée à Vélán.

10. Commission des expéditions

1. CHF 4000.- à Peter Biesert qui poursuit son projet "De muletier à guide de haute montagne" dans la cordillère des Andes près de Cuzco au Pérou. 30 jours en montagne (11 juillet au 21 août 2012) à équiper de nouvelles voies d'école d'escalade (deux sites dont un nouveau) et ascensions prévues du Nevado Campa (environ 5500 m), du Nevado Ausangate (6364 m) et du Nevado Callangate (sommets central 6110 m). Sur place, 8 jeunes Péruviens participeront aux différentes activités au programme de Peter qui compte notamment réaliser un panorama de 360 degrés depuis le sommet de l'Ausangate, panorama qu'il utilisera pour faire la promotion de son projet et collecter de nouveaux fonds.

2. CHF 4200.- à Camille Bochet et Alain Foehn pour l'expédition le long de la cordillère des Andes "De Quito au Cap Horn à vélo". Le périple démarrera en juillet 2013 pour se terminer en mars 2014. Au long de la descente vers le sud, Camille et Alain prévoient de chausser les crampons pour gravir le Huayna Potosi (6088m) en Bolivie, puis les volcans Lascar (5592 m), Licancabur (5960m) et Pili (6046m), et encore plus au sud le volcan Lanin (3776 m). Un blog permettra à Camille et Alain de transmettre le récit de leur aventure et de leur expérience durant les neuf mois du trajet effectué à la seule "force du mollet".

3. CHF 5000.- à Stéphane Schaffter, accompagné de Xavier Carrard et Philippe Mailhot ainsi que de trois autres amis guides, qui a programmé une quatrième tentative à l'éperon sud-est du Jobo Ringjang (6777 m) au Népal. Ce sommet est qualifié par Stéphane de "Cervin de l'Himalaya". L'itinéraire envisagé, en style alpin, est amené à devenir comparable à l'ascension fameuse de l'Ama Dablam. L'expédition, planifiée en période d'après-mousson, aura lieu du 10 octobre au 15 novembre 2012.

Au vote, ces subventions sont approuvées à l'unanimité moins deux abstentions, pas d'opposition.

11. Divers

Remerciements à Raymond Dussex qui a remplacé ce soir Daniel Eggermann aux fourneaux. Tous nos vœux à Daniel.

La prochaine assemblée générale aura lieu le 20 septembre et sera consacré à l'accueil des nouveaux membres.

*Baudoin Legast
Président*

*Catherine Homberger
Secrétaire aux assemblées*

100^e Anniversaire de la Cabane Britannia

Dimanche 24 Juin 2012

Vendredi soir déjà, la perspective de la manifestation a conduit plusieurs participants à Saas-Fee ou à la cabane Britannia ou encore à la cabane Täsch selon les voies d'accès choisies. Samedi la présence de la Section genevoise et des membres de l'Association britannique du CAS est renforcée et l'équipe de choc peaufine les derniers préparatifs pendant que des chefs de courses de la Section profitent de l'occasion pour organiser l'ascension de quelques sommets environnants, l'Allalin par le Hohlaubgrat (Joao Gomez & Philippe Pahud) ou montée à pied de Saas Fee via Plattjen (Françoise Gobet). Le soir, l'ambiance est conviviale et chaleureuse. Les mêmes vaillants alpinistes de la Section n'hésiteront pas à se lever le lendemain à 3.00h pour s'offrir l'ascension du Fluchthorn tout en étant à l'heure pour la manifestation dont le coup d'envoi est prévu à 10h30 précises, horaire des remontés mécaniques oblige !

Pour les autres hôtes de la cabane, le lever est un peu plus tardif. Même si le sommeil fut agité par quelques tourments de dernière minute, dès 8h00 c'est le branlebas de combat, Thérèse et ses nombreux aides s'organisent pour tout mettre en place avant l'arrivée des premiers visiteurs. A cette altitude, l'air vif met en appétit et il faut être sur le qui-vive pour répondre aux envies de tous : boissons chaudes et froides, gâteaux, croissants fourrés et autres gourmandises sont mis à disposition dans un ballet animé mais parfaitement coordonné. Certains ont choisi de monter en téléphérique jusqu'à Felskinn, puis à pied par le nouvel itinéraire. D'autres, profitent de découvrir les joies d'une montée en hélicoptère pour jouir des sensations inoubliables qu'offre le voisinage de tous ces prestigieux 4000 m. A 10h30, Dario, le fils de Thérèse, en habit d'alpiniste 1912, prend son rôle de maître de cérémonie très à cœur et annonce le début de la «partie officielle».

C'est au président de la Section, notre ami Baudouin Legast, qu'incombe le rôle de souhaiter à tous la bienvenue de la part de la Section genevoise. Il nous signale que Madame Ludwine Imseng-Schmid, veuve de Walter Imseng, gardien de la cabane de 1963 à 1977 a tenu à participer à la fête. Du reste, toute la vallée s'est mobilisée et il y a environ 300 personnes qui suivent avec émotion et

*Le discours de Son Excellence
Madame l'ambassadeur
de Grande-Bretagne*





*Madame la présidente
Esther Waeber-Kalbermatten*

attention la manifestation. C'est ensuite au tour des présidents de commune, M. Martin Anthamatten de Saas-Almagell et M. Felix Zurbriggen de Saas-Fee, de remercier la Section d'avoir organisé cette célébration, et d'exprimer la satisfaction que procure aux communes cette belle cabane si bien entretenue qui permet à de nombreux visiteurs et alpinistes de découvrir la vallée. Son Excellence Mme l'ambassadeur de Grande-Bretagne en Suisse Sarah Gillet, qui nous honore de sa présence,

prend aussi la parole pour nous dire combien la beauté de ce site magnifique, qu'elle découvre aujourd'hui, l'impressionne. S'adressant à l'assemblée tour à tour en anglais, en allemand et en français, elle nous souhaite que ce patrimoine se pérennise pour le bonheur de tous les amis de la montagne.

Pour terminer, Mme Esther Waeber-Kalbermatten, présidente du Conseil d'Etat du canton du Valais se déclare également heureuse de pouvoir participer à cet événement, et apporte les vœux du Conseil d'Etat à la Section genevoise pour le succès de ses activités au travers de cette cabane centenaire.

L'assistance se recueille ensuite pour le service œcuménique assuré par Konrad Rieder, curé de Saas-Fee, et Etienne Jeanneret, pasteur à Genève. C'est dans le plus grand silence que cette informelle, mais émouvante cérémonie, se déroule.

Place ensuite au joyeux apéritif, cadeau de la Section genevoise aussi généreusement sponsorisé par Claude Schneider, qui est très apprécié de tous.

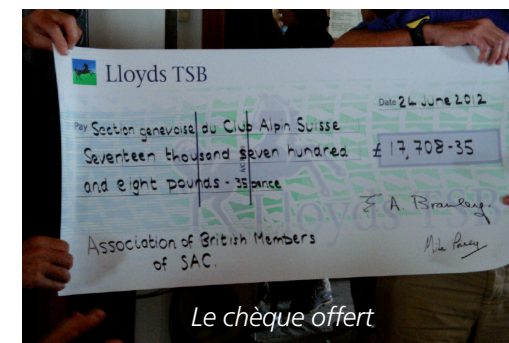


La cérémonie œcuménique

Ces réjouissances au son de l'accordéon sont interrompues pour convier les 96 invités à prendre part au repas officiel à l'intérieur de la cabane. A l'extérieur, la fête continue et les nombreuses tables dressées pour l'occasion sont rapidement investies et se couvrent de soupe, raclettes et autres plats locaux. En guise de second apéritif, un joueur de cor des alpes nous gratifie d'une prestation musicale du plus bel effet.

Sous l'experte direction du cuisinier en chef Jacques Bondallaz et de ses assistants, un succulent repas faisant l'admiration de tous est présenté.

Pendant que le café est servi, le Comité d'organisation du 100^e remet, pour les archives de la Section, un exemplaire original du récit de l'inauguration de la cabane en 1912. Puis Edmund Bramley, Président de l'ABMSAC, prend la parole. Il se félicite de la cordiale entente qui règne entre la Section genevoise et l'ABMSAC, et au nom de cette dernière se déclare honoré d'avoir pu financer, grâce aussi aux contributions de l'Eagle Ski Club et de l'«Environmental Committee» du Ski Club de Grande-Bretagne, la fourniture des panneaux solaires thermiques installés pour rendre la cabane énergétiquement plus autonome. Une plaque commémorative est désormais fixée dans la cabane pour officialiser la reconnaissance de la Section genevoise.



Le chèque offert

Ensuite c'est le responsable du secteur cabanes au Comité Central, Monsieur Fridolin Brunner, qui transmet les vœux du CAS pour ce 100^e anniversaire, et insiste sur l'importance de cette cabane, très fréquentée par les alpinistes. Pour terminer, M. Hans Jungen, président de la Commission des cabanes de la Section genevoise, remercie les différents orateurs et tous ceux qui ont contribué à la réussite de ce 100^e anniversaire. Il souligne la satisfaction de la Section d'avoir pu bénéficier du soutien financier de nos amis britanniques pour l'achat des panneaux solaires. Il relève que Thérèse Andenmatten Renaud, a assumé le gardiennage de la cabane pendant 35 ans. Il transmet les plus vifs remerciements de la Section pour cette remarquable fidélité et pour le travail accompli avec dévouement au cours de toutes ces années. Thérèse prendra une retraite bien méritée au terme de la saison 2013 et reçoit avec émotion les applaudissements nourris de l'assistance. C'est l'heure de la dernière benne du téléphérique de Felskinn qui nous impose de quitter avec regret ce havre de paix qui a rarement connu tant d'animation. Ceux qui



*Les discrètes chevilles
ouvrières de la manifestation:
Claire-Lise et Eric Schmid
à l'œuvre!*



Le président de la Section genevoise Baudouin Legast au milieu des vaillants alpinistes de la Section venus participer à l'événement.

ont choisi le retour en hélicoptère peuvent encore profiter quelques instants de cette magnifique journée et prolonger ces moments de pur bonheur, mais il ne fallait pas trop s'attarder, car lundi matin, il pleuvait à Saas-Fee !

Merci à tous ceux qui ont contribué à l'ambiance conviviale et chaleureuse de cette célébration, le soleil presque radieux, les nombreux et enthousiastes participants et les invités qui tous, par leur présence, ont montré leur attachement à la cabane Britannia. Quelle belle récompense pour les 18 mois d'efforts qui ont été nécessaires à la préparation de l'événement !

Le Comité d'organisation : Eric Schmid • Marc Renaud • Christiane Ody

Britannia 1912-2012

Les couteaux suisses souvenir gravés Fr. 10.-/pce
Le livre + DVD du centenaire Fr. 35.-/pce

sont à disposition au secrétariat de la Section
 aux heures d'ouverture soit le jeudi
 de 09.00 à 13.00h et de 14.00 à 18.00h
 ou jusqu'à 20.00h/20h30 lors des réunions mensuelles
 et des assemblées générales.

Paiement sur place.

Christiane Ody

COURS ET COURSES

1^{er} septembre 1012 SORTIE ESCALADE 1 jour

Rocher de la Latte, Leysin (1800 m)

Activité Escalade – Difficulté: 5 c
Région Romandie, Hte Savoie, Val d'Aoste
Nombre participants 6
Chef de course Pierre Zäch (022 756 32 47; 079 778.15.57; cinqplus@bluewin.ch)
Inscription jusqu'au 20 août 2012
Equipement Varappeurs, chaussures de trek et de quoi passer une journée en montagne.
Coût Fr. 40 à 45.–
Dénivelé en montée et descente 300 m
Temps de course Journée
Programme Sortie escalade, voie de plusieurs longueurs pour débutants confirmés et grimpeurs moyens (4 b à 5 b). RDV à 6h15 aux Vernets.

Remarques Départ matinal et trajet un peu long mais rocher et équipement nickel, cadre superbe.

Dès le 1^{er} septembre TOUR DES DENTS DU MIDI 3 jours

Activité Randonnée pédestre – Difficulté: T4
Nombre participants 10
Chef de course Heike Gowal
 (022 364 09 04; 079 686 72 39; heike.gowal@gmail.com)
Inscription jusqu'au 15 août 2012
Equipement Rando
Coût Fr. 250.–
Dénivelé en montée entre 550 et 2200 m
 en descente entre 550 et 1400 m
 entre 6 et 12 heures
Temps de course
Programme

1^{er} sept: Grand Paradis (1055 m) - Cabane de Susanfe (2102) - Col de Susanfe (2494 m) - optionnel Haute Cime (3250 m) - Lac de Salanfe (1942 m) – 2 sept: Lac de Salanfe (1942 m) - Col du Jorat (2212 m) - optionnel Dent du Salantin (2482 m) - Col du Jorat (2212 m) - Mex (1120 m) – 3 sept: Mex (1120 m) - Dent de Valerette (2058 m) - optionnel Dent de Valère (2267 m) - Les Crêtes (810 m).
 Prévoir 2 nuitées

Remarques

2 septembre 2012 LAC DE LA VOGELLE (2001 m) 1 jour

Activité Randonnée pédestre – Difficulté:T3
Région Sixt - Fer à Cheval
Nombre participants 8
Chef de course Sandra Giovannini
 (022 784 47 51; 076 360 38 14; sandra.giovannini@bluewin.ch)
Inscription jusqu'au 30 août 2012
Coût Fr. 20.– pour le déplacement
Dénivelé en montée et descente 1100 m
Temps de course 7 -8 heures
Programme Parcours en boucle par le Pas du Boret et le refuge de la Vogelle, retour par le Bout du Monde.

2 septembre 2012 VANIL DE L'ECRI - POINTE DE PARAY (2375 m) 1 jour
Activité Randonnée alpine – Difficulté: T5
Région Pays d'en Haut
Nombre participants 6
Chef de course Jean Walzer (022 366 37 30; 079 676 47 86; waljean@bluewin.ch)
Equipement de randonneur
Coût du déplacement
Dénivelé en montée 1100 m
Temps de course 8h00
Programme Les difficultés sont concentrées lors du franchissement de la redoutable muraille karstique de la Grande Raye qui barre le versant sud de la chaîne des Vanils. Haute de 150 m, elle se franchit par un cheminement subtil dans des pentes de rochers et d'herbes très raides où il faut un pied absolument sûr. Réconfortants anneaux scellés dans les passages les plus scabreux. Ensuite, parcours facile pour l'ascension des deux sommets.
Remarques Si la montée a laissé une impression trop forte, on peut redescendre sur la vallée de la Sarine.

Dès le 6 septembre MT CHARVIN + MT L'ETALE+TOURNETTE (2480 m) 3 jours
Activité Randonnée pédestre – Difficulté: T4
Région Borne - Aravis
Nombre participants 10
Chef de course Jean-Marie Rizzi (022 735 54 38; 079 611 84 69; jmrizzi@bluewin.ch)
Inscription jusqu'au 3 septembre 2012
Equipement Randonneur avec casque, gant si besoin.
Coût à définir (GE-La Clusaz A/R ~100 km+sur place)
Dénivelé en montée: j1=950 m / j2=1300 m / j3=1000 m
en descente: j1=1000 m / j2=1300 m
Temps de course la plus longue course est 7h
Programme 1^{er} jour: la Tournette ~6h – 2^e jour: Mt l'Etale aller-retour ~7h – 3^e jour: Mt Charvin ~6h Lieu du logement vers La Clusaz ou Thônes.
Remarques Indiquer à l'inscription si voiture et le nombre de places.

Dès le 6 septembre BALTSCHIDERTAL, LE PRABÉ, CABANE DES AUDANNES, CROIX DE LA CHIA (2400 m) 4 jours
Activité Randonnée pédestre – Difficulté: T2
Région Valais
Nombre participants 12
Chef de course Pierre Juillerat (021 808 59 91; 078 867 79 98; pierre.juillerat@bluewin.ch)
Inscription jusqu'au 16 août 2012
Equipement Bons souliers et bâtons
Stamm pas nécessaire
Dénivelé en montée et descente 950 m
Temps de course 6 ½ h
Programme Les Bisses du Baltschidertal, Le Prabé, cabane des Audannes, Croix de la Chia.
Remarques Ne pas avoir le vertige; nuitées en hôtel.

Dès le 6 septembre CASTOR POLLUX (4165 m) 4 jours
Job à l'étranger – départ 10.07.12
Activité Alpinisme II – Difficulté: AD +
Région Zermatt
Nombre participants 6
Chef de course Edouard Frey (079 294 97 59; 079 294 97 59; fd_edfrey@hotmail.com)
Coût Transport + ½ pension + les frais du chef de cours
Stamm Local CAS Jeudi 30 août à 18h30 précis.
Programme Breithorn en Traversée E >> W 4 jours en autonomie complète avec bivouac: tente de camping, sac de couchage matelas et réchaud.
Remarques Confirmer ta participation 10 jours à 2 semaines avant la course.

8 septembre 2012 BUET (3100 m) 1 jour
Activité Randonnée pédestre – Difficulté: T3
Région Haut-Giffre
Nombre participants 5
Chef de course Olivier Gavillet (022 343 45 85; 079 606 24 57; oligav@bluewin.ch)
Equipement Randonneur
Coût Km voiture
Dénivelé en montée et descente 1700 m
Temps de course 8h
Programme Depuis Vallorcine, montés au Buet par le refuge de Pierre-à-Bérard. Retour par le même chemin.
Remarques Course longue, bon entraînement indispensable

8 septembre 2012 POINTE DE SALES 1 jour
Activité Randonnée pédestre – Difficulté: T3
Région Haut Giffre
Nombre participants illimité
Chef de course Eric Prod'Hom (033 450 39 08 11; proderic1@orange.fr)
Suppléant Roger Lambert
Inscription jusqu'au 07 septembre 2012
Temps de course 1 jour 7h; option à faire un deuxième jour
Programme Rendez-vous à la station BP à Thônex-Vallard à 7h00. Par la route blanche, sortie la Vallée Verte puis via Taninges Samoens Sixt et Le Lignon 1180 m. Montée par les cascades de la Pleureuse et de la Sauffaz aux chalets de Sales 1876 m. Petite halte puis montée à la Têtes de Sales sur le sentier qui se redresse sous le sommet, retour par le même itinéraire. Possibilité de passer la nuit au refuge et d'effectuer une randonnée le lendemain Col de Portette 2354 m, Col du Dérochoir 2215 m ou autre selon le temps et la forme des participants. Une fondue est prévue au retour de la Pte de Sales. Ceux qui souhaitent participer aux 2 jours doivent s'inscrire avant le 26 août.
Remarques Deuxième suppléant Paul Everett

Dès le 8 septembre TRAVERSÉE DU MONT-BLANC (4810 m) 2 jours
Activité Alpinisme I – Difficulté: PD +
Région Massif du Mont-Blanc
Suite à la page 14

De Chamonix à Zermatt au pied des glaciers

8 juillet Genève – Val d’Arve

A 8h30 départ de la place Dorsière pour 5 membres du CAS-Genève (Sylvie Gelin, Jasmine Honculada, Michel Ruffieux, Alain Gaille et moi) en bus pour Chamonix (1063 m). Pour faciliter le premier jour, nous montons à la Flégère (1877 m) avec le téléphérique et de là, à pied au Lac Blanc (2352 m). Magnifique vue sur le massif du Mont Blanc et les Aiguilles Rouges. Via les lacs de Chéserys et le col des Montets (1467 m) nous arrivons à Trélechamps pour y passer la nuit.

9 juillet Val d’Arve – Vallée du Trient

Après le petit déjeuner, montée à l’Aiguille des Posettes (2201 m) avec vue sur le Luisin et ses voisins. Ensuite, via le col des Posettes (1997 m) et l’alpage suisse Catogne, nous entamons la descente pour Trient (1279 m). Nuitée à l’hôtel.

10 juillet Vallée du Trient – Val d’Arpette

Sous un ciel bleu, nous longeons d’abord le bisse jusqu’à la buvette du glacier (petit café et vue sur le glacier du Trient et l’Aiguille du Tour). La suite est plus raide: la Fenêtre d’Arpette (2665 m). La descente, d’abord un peu abrupte, devient très agréable jusqu’à notre refuge pour la nuit: Arpette (1627 m).

11 juillet Val Drance de Ferret – Val Drance d’Entremont

Petite descente à Champex. Nous prenons le bus pour Orsière et un autre pour Liddes (1346 m). Ici une montée soutenue mais agréable, car dans l’ombre pour une bonne moitié, nous amène au col de Mille (2473 m) et la cabane de Mille.

12 juillet

Val Drance d’Entremont – Val de Bagnes

Petite descente entre le Mont Brulé et le Rogneux et, après une traversée variée, nous nous arrêtons à la Cabane Brunet (2103 m). Pause café. La suite est une longue marche pour contourner et traverser deux gorges en direction de la cabane Panossière, pour ensuite descendre à Fionnay (1480 m). Nouvelle pause et une bonne montée à la cabane Louvie (2215 m) au bord du lac superbe du même nom. Cabane avec douche !

13 juillet

Val de Bagnes – Val des Dix

En montant vers le col de Louvie (2927 m) un cor des alpes nous met dans l’ambiance et peu après nous traversons des hardes de bouquetins; magnifique ! Un névé ramolli facilite notre descente pour le Grand Désert. Entre le Grand Mont Calme et la Rosa-blanche, nous gagnons le deuxième col de la journée, le col de Prafleuri (2982 m), malheureusement accompagné d’une petite pluie et beaucoup de

vent. Une fois le col passé, le soleil revient et en 40 minutes la cabane Prafleuri (2662 m) nous accueille. Cabane avec douche aussi.

14 juillet Val des Dix – Val d’Arolla

Au départ pour le col des Roux (2804 m) il pleut un peu, mais après avoir longé le lac des Dix le soleil nous enchante pour la raide montée au col de Riedmatten (2919 m). Encore une vue extraordinaire sur tous les sommets du Valais et nos souvenirs reviennent... Le sifflement des marmottes, deux toutes jeunes en fuite, mignonnes, nous accompagnent. L’arrivée à Arolla (2001 m) est splendide (petite fondue sur la terrasse du village!).

15 juillet Val d’Arolla – Val d’Hérens

Encore quelques gouttes au départ, ensuite le soleil brille pour notre «descente» pour Les Haudères. D’abord le chemin nous dirige vers la Gouille mais monte un peu après vers le magnifique Lac Bleu (2270 m) pour continuer de «descendre» la vallée à l’alpage de la Cretta (2373 m). D’ici, maintenant la vraie descente pour Les Haudères (1436 m). En bus pour La Sage avec un confortable hôtel.

16 juillet Val d’Hérens – Val de Moiry - Val de Zinal

Depuis La Sage, un chemin très agréable nous conduit (premier edelweiss au bord du chemin) au Col de Torrent (2918 m) et une aussi agréable descente nous amène au barrage de Moiry (2249 m). Pour protéger nos genoux, nous prenons le bus pour Zinal (1675 m) via Grimontz.

17 juillet Val de Zinal – Turtmanntal

Nous utilisons le chemin de la course Sierre-Zinal pour une grande partie de la très jolie montée vers notre col de la journée, le col de la Forclettaz (2874 m). Encore des edelweiss. Un peu de neige après le col et ensuite une route d’alpage et un bon chemin dans la forêt et nous arrivons à Gruben à notre hôtel.

18 juillet Turtmanntal – Matternal

Soleil pour notre très sympathique montée à l’Augstbordpass (2860 m) et une descente des superlatifs: D’abord des edelweiss, un champ d’edelweiss! Puis un cheminement à travers des blocs, petite montée et ensuite l’apothéose sur un promontoire en dessus du village Jungen: les Alpes Bernoises, Fletschhorn-Lagginhorn et Weissmies, Mischabel avec le Nadelgrat et Mont Rose, Liskamm, Castor-Pollux-Breithorn et le Petit Cervin! C’est époustoufflant. A Jungen (1968 m) nous prenons le téléphérique pour St-Niklaus. Une bière, une fondue et du fendant closent cette superbe traversée.

Wolfgang Giersch



Nombre participants 6
Chef de course Denis Blaser
 (024 481 86 32; 079 225 95 82; denis.blaser@bluewin.ch)
Equipement D'alpiniste: baudrier, crampons, piolet, casque, sangles et mousquetons, broche à glace
Coût Env. Fr. 250.-
Stamm Instructions détaillées communiquées par e-mail env. 10 jours avant la course
Dénivelé en montée env. 1300 m en descente env. 2450 m
Temps de course Samedi: 30 - 40 mn, Dimanche: env. 11 - 12 h
Programme *Samedi 8.09.2012:* rdv en début d'après-midi au départ du téléphérique de l'Aiguille du Midi. Déplacement en téléphérique à l'Aiguille du Midi puis à pied au refuge des Cosmiques.
Dimanche 9.09.2012: traversée des trois Monts-Blancs (épaules du Tacul et du Maudit, Mont-Blanc) depuis les Cosmiques et descente au Nid d'Aigle par la voie normale du Mont-Blanc, puis retour à Chamonix via les Houches (TMB, télécabine et bus).

9 septembre 2012 CORNETTES DE BISE (2432 m) 1 jour
Activité Randonnée pédestre – Difficulté: T3
Région Massif du Chablais
Nombre participants 12
Chef de course Jean Walzer
 (022 366 37 30; 079 676 47 86; waljean@bluewin.ch)
Equipement de randonneur
Coût du déplacement
Dénivelé en montée 1230 m
Temps de course 6h45
Programme Ascension réputée d'un monument du Chablais

14 septembre 2012 SORTIE ESCALADE, VOIE COLETTE ET NESS, TRÈ LA TÊTE (2000 m) 1 jour
Activité Escalade – Difficulté: 4 c
Région Contamines
Nombre participants 4
Chef de course Pierre Zäch
 (022 756 32 47; 079 778.15.57; cinqplus@bluewin.ch)
Inscription jusqu'au 04 septembre 2012
Equipement Varappeurs, chaussures de trek et de quoi passer une journée en montagne.
Coût Fr. 30.-
Dénivelé en montée et descente 800 m
Temps de course Journée
Programme Voie Colette et Ness dans le secteur Eldoradôme des dalles de Trè la Tête au dessus des Contamines. Voie de 150 m. RDV aux Vernets à 6h30.
Remarques Marche d'approche de 2h30. Escalade en dalles en finesse, gneiss superbe, belle ambiance.

Dès le 15 septembre AIGUILLE DE VARAN + TÊTE DU COLONNEY (2690 m) 2 jours
Activité Randonnée pédestre – Difficulté: T4
Région Chaîne des Fiz
Nombre participants 15
Chef de course Jean-Marie Rizzi
 (022 735 54 38; 079 611 84 69; jmrizzi@bluewin.ch)
Inscription jusqu'au 11 septembre 2012
Equipement Randonneur et matériel de via ferrata (longes, casque, baudrier, gant si besoin, etc.)
Coût Fr. ~30.- (A/R ~120 km) + EU 60.- la nuitée
Dénivelé en montée: j1 ~1430 m avec la ferrata – j2 ~1070 m en descente: j1 ~930 m - j2 ~1570 m
Temps de course j1 ~6h – j2 6h + 2h½ par Dérochoir
Programme *j1:* Via ferrata - Aiguille de Varan, puis nuitée à la cabane – *j2:* balcon de Sallanches - Tête du Colonney pour le jour 2, possibilité de faire le Dérochoir.
Remarques Indiquer à l'inscription si voiture et le nombre de places.

Dès le 15 septembre RANDONNÉE EN CHARTREUSE (2062 et 2082 m) 2 jours
Activité Randonnée pédestre – Difficulté: T3
Région Massif de la Chartreuse - Isère
Nombre participants 12
Chef de course Jean Walzer
 (022 366 37 30; 079 676 47 86; waljean@bluewin.ch)
Equipement de randonneur
Coût à déterminer
Dénivelé en montée 800 et 760 m
Temps de course 5h30 et 5h00
Programme 1. Dent de Crolles (par le Trou du Glas et la Cheminée du Paradis)
 2. Chamechaude (par le Jardin suspendu)

Dès le 15 septembre ARÊTE SUD-EST DU MÖNCH – OBERLAND, SUISSE (4099 m) 2 jours
Activité Alpinisme I – Difficulté: PD
Région Alpes Bernoises
Nombre participants 4
Chef de course Joao Gomes
 (079 607 93 75; 079 607 93 75; joao@gomesnet.com)
Suppléant Philippe Pahud
Inscription jusqu'au 3 août 2012
Coût du transport et nuitée
Programme Départ du parking du bout du monde à 07h30.
Remarques Course en terrain mixte avec des courts passages rocheux en II.

Dès le 21 septembre HIENDERTELLIHORN (3179 m) 3 jours
Activité Alpinisme II – Difficulté: D –
Région Grimsel - Handegg
Nombre participants 6

Chef de course Gaston Zoller
(022 754 03 05; 076 332 36 10; g.zoller@sunrise.ch)

Début des inscriptions 1^{er} décembre 2011

Équipement alpiniste-varappeur

Dénivelé en montée: 1) 1100 m 2) 670 m – en descente: 1800 m

Programme 1^{er} jour: montée à la cabane Gruben (2512 m) – 2^e jour: ascension du Hiendertellthorn par l'arête est – 3^e jour: jour de réserve, évent. escalade dans la région.

Remarques 3 cordées de 2

22 septembre 2012 TOUR DE LA POINTE DE DRÔNE (2754 m) 1 jour

Activité Randonnée pédestre – Difficulté: T3

Région Grand-Saint-Bernard

Nombre participants illimité

Chef de course Dalibor Rodinis
(078 610 63 75; 078 610 63 75; dalibor.rodinis@bluewin.ch)

Dénivelé en montée et descente 900 m

Temps de course 6h30

Programme Col du Gd-St-Bernard - Fenêtre de Ferret - Lacs de Fenêtre - Col du Bastillon - Col des Chevaux - Col du Grand-St-Bernard.

Dès le 22 septembre WEEKEND À LA CABANE DE VIDEMANETTE 2 jours

Activité Randonnée pédestre – Difficulté: T4

Région Alpes vaudoises

Nombre participants 20

Chef de course Paul Everett
(022 789 36 86; 079 687 77 26; pseverett@yahoo.co.uk)

Inscription jusqu'au 7 septembre 2012

Équipement La cabane n'est pas gardiennée. Il faut apporter les provisions.

Programme Samedi: le Rubli – Dimanche: le Gummlüh

Remarques La cabane a été construite par le grand-père du suppléant. Pour être sûr d'être les seules occupants il faut minimum 15 inscrits.

Dès le 22 septembre ARÊTES ROCHEFORT (4001 m) 2 jours
Job à l'étranger – départ 10.07.12

28 septembre 2012 SORTIE ESCALADE 1 jour
Grande voie peu difficile (2000 m)

Activité Escalade – Difficulté: 4

Région Romandie, Hte Savoie, Val d'Aoste

Nombre participants 4

Chef de course Pierre Zäch
(022 756 32 47; 079 778.15.57; cinqplus@bluewin.ch)

Inscription jusqu'au 18 septembre 2012

Équipement Varappeurs, chaussures de montagne adaptées à l'escalade et de quoi passer une journée en montagne.

Coût Fr. 25 à 35.–

Dénivelé en montée et descente 500 m

Temps de course Journée

Programme Sortie escalade, grande voie calcaire, 400 m. RDV aux Vernets à 7h30.

Remarques Pour ceux et celles qui veulent escalader un grande voie, plus de 10 longueurs en terrain de montagne

Dès le 28 septembre BIETSCHHORN (3934 m) 3 jours

Activité Alpinisme II – Difficulté: TD

Région Baltschiederatal

Nombre participants 4

Chef de course Gaston Zoller
(022 754 03 05; 076 332 36 10; g.zoller@sunrise.ch)

Suppléant Caroline Crivelli

Début des inscriptions 1^{er} mai 2012

Équipement alpiniste-varappeur

Dénivelé en montée: 1) 1520 m / 2) 1150 m – en descente: 2600 m

Programme 1^{er} jour: montée à la cabane Baltschieder – 2^e jour: ascension du Bietschhorn par a) l'arête sud-est TD ou b) l'éperon est D – 3^e jour: jour de réserve

29 septembre 2012 ESCALADE, VOIE DE PLUSIEURS LONGUEURS 1 jour

Activité Escalade – Difficulté: 5 c

Région Haute Savoie

Course d'application au cours d'initiation à l'alpinisme les 7-8 juillet au Pigne de la Lé



Photo de Jean-Marie Rizzi

Nombre participants 4
Chef de course Joao Gomes
 (079 607 93 75; 079 607 93 75; joao@gomesnet.com)
Inscription jusqu'au 20 septembre 2012
Equipement Varappeur (se référer au programme des courses)
Coût du transport
Temps de course Départ bout du monde, 6h30
Programme Escalade d'une voie de plusieurs longueurs en haute Savoie, selon conditions.
Remarques Etre à l'aise dans le 5b/5c à l'extérieur. Expérience dans les voies de plusieurs longueurs.

Dès le 29 septembre RANDONNÉE EN VAL D'AOSTE 2 jours

Activité Randonnée pédestre – Difficulté: T4
Région Val d'Aoste
Nombre participants 10
Chef de course Françoise Gobet
 (022 757 14 79; 079 248 98 33; francoise.gobet@bluewin.ch)
Inscription jusqu'au 22 septembre 2012
Equipement de randonneur
Programme Course selon conditions

30 septembre 2012 LA JONCTION (2590 m) 1 jour

Activité Randonnée pédestre – Difficulté: T3
Région Chamonix - Mt-Blanc
Nombre participants illimité
Chef de course Jean-Marie Rizzi
 (022 735 54 38; 079 611 84 69; jmrizzi@bluewin.ch)
Inscription jusqu'au 24 septembre 2012
Equipement Randonneur
Coût Frs. ~40.- (A/R160km)
Dénivelé en montée et descente 1520 m
Temps de course ~7h
Programme Départ depuis le village Le Mont, aller et retour.
Remarques Indiquer à l'inscription si voiture et le nbre.

6 octobre 2012 FACE NORD-OUEST DU SALÈVE (1000 m) 1 jour

Activité Randonnée alpine – Difficulté: T6
Région Salève
Nombre participants 5
Chef de course Bernard Veuthey
 (022 757 52 40; 079 540 12 31; evolutifs@bluewin.ch)
Inscription jusqu'au 29 septembre 2012
Equipement de rando alpine
Dénivelé en montée et descente 500 m
Programme Parcours découverte selon conditions
Remarques Absence totale de vertige exigée et avoir un excellent pied alpin doublé d'un bon équilibre psycho-mental.
 Ne rien prévoir pour le soir.

Dès le 6 octobre PASSAGE DU DÉROCHOIR / LE BUET (3090 m) 2 jours
Activité Randonnée pédestre – Difficulté: T4
Région Haut Giffre
Nombre participants 12
Chef de course Paul Everett
 (022 789 36 86; 079 687 77 26; pseverett@yahoo.co.uk)
Inscription jusqu'au 20 septembre 2012
Coût Fr. 100.–
Temps de course 1^{er} jour 6-8 heures; 2^e jour 10 heures
Programme *Jour 1:* Le Lignon refuge de Sales/descente du passage du Dérochoir / Ayères / refuge de Moede d'Anterne.
Jour 2: col des Chaux / Buet / Plan du Buet / refuge de Grenairon / Les Fardelays.

GRUPE DES JEUDIMIXTES

Programme des courses

6 septembre PAS DE COURSE (Jeûne genevois)
13 septembre GRAND BISSE DE LENS
depuis Chermignon-d'en-Bas – dén. 200 m
 Renseignements auprès de Ysaline Meylan
 Tél. 022 794 59 16 – 079 815 90 14
20 septembre LES GORGES DU DAILLEY (Salvan)
 Renseignements auprès de Pierrette Giriens
 Tél. 022 734 19 19 – 079 243 02 57
27 septembre ROLLE-MONT S/ROLLE, LUINS, GLAND par le vignoble
 Renseignements auprès de Françoise Hauser
 Tél. 022 349 01 18 – 077 404 97 23
4 octobre BARBOLEUSAZ -TAVEYANNE - LES CHAUX - BARBOLEUSAZ – dén. 600 m
 Renseignements auprès de Ysaline Meylan
 Tél. 022 794 59 16 – 079 815 90 14

ACHAT / VENTE DE MATERIEL ALPIN

A VENDRE

PIOLET GRIVEL (modèle jaune), longueur 50 cm
avec sangle et mousqueton, utilisé 2 fois uniquement.
Prix: CHF 100.–

Les gens intéressés sont priés de contacter:
JMarie Rizzi – jmrizzi@bluewin.ch – Tél. (+41) 079.611.84.69

GRUPE DES MARDIMIXTES

Le programme du groupe des Mardimixtes s'adresse à toute personne de la section, femme et homme, étant libre le mardi et/ou autre jour de la semaine.



Programme des courses

Le programme des Mardimixtes est flexible! Le site vous met au courant du programme actualisé des courses. Pour l'inscription et plus d'informations veuillez, s.v.p., consulter le site www.cas-geneve.ch (Mardimixtes) ou vous adresser à l'organisateur/trice respectif/ve. Le déplacement en voiture privée est calculé sur la base de 50 cts le kilomètre et par voiture. Lors de chaque course, un franc par personne est perçu pour la caisse commune.

- 4 septembre** **COL DE FENESTRAL** (Randonnée pédestre; T3)
Org.: Claire-Lise Resseguier (022 782 88 12)
- 11 septembre** **J.-J. ROUSSEAU III** (Culture et randonnée pédestre; T1)
Org.: Hilke Maier (022 349 00 82)
- 11 septembre** **POINTE DE SALES** (Randonnée pédestre; T3)
Org.: Michel Wicki (022 735 07 48)
- 12 septembre** **SE SERVIR D'UN RECEPTEUR GPS**
EN RANDONNEE PEDESTRE (Formation)
16 h-19 h
Org.: Jacques Auroy (0033 450 87 06 05)
- 18 septembre** **POINTE D'ANDEY** (Randonnée pédestre; T3)
Org.: Jacques Auroy (0033 450 87 06 05)
- 18-19 septembre** **CABANE CHANRION ET MONT D'AVRIL**
(Randonnée pédestre; T3)
Org.: Jean Jungen (022 756 27 30)
- 19 septembre** **SE SERVIR D'UN RECEPTEUR GPS**
EN RANDONNEE PEDESTRE (Formation)
16 h-19 h
Org.: Jacques Auroy (0033 450 87 06 05)
- 23-27 septembre** **KANDERSTEG - LAC DE BRIENZ** (Randonnée pédestre; T4)
Org.: Wolfgang Giersch (079 438 45 09)
- 25 septembre** **LES HAUTS DE ST. MAURICE** (Randonnée pédestre; T3)
Org.: Claire-Lise Resseguier (022 782 88 12)
- 25 septembre** **TETE PELOUSE ET TROU DE LA MOUCHE**
(Randonnée pédestre; T3)
Org.: Paul Everett (022 789 36 86)

Les personnes qui ne disposent pas d'internet peuvent contacter Sina Escher (022 757 59 18) ou Hilke Maier (022 349 00 82).

Dévaloir de la Forclaz sous la Pointe d'Areu

Course de Myriam Zürcher le 10 juillet



Les descentes sportives des MM

Photos de Michel Wicki



Arête du Cheval Blanc au-dessus du Vieux Emosson

Course de Michel Wicki le 17 juillet

LE COUCOU

Vous connaissez tous le chant du coucou que malheureusement on entend de plus en plus rarement lors de nos excursions. En Suisse il est sur la liste rouge – potentiellement menacé. Il passe entre 4 et 5 mois chez nous chaque année. Entre mai et juillet le mâle nous enchante avec sa tierce pendant que la femelle pond ses œufs dans les nids des passereaux. En juillet les adultes nous quittent pour l'Afrique où ils passent notre hiver. Nous ne savons pas pourquoi de moins en moins de coucous reviennent chaque année. Pour essayer de comprendre il faut que nous connaissions mieux l'histoire de sa migration. Comment? En 2011 le British Trust for Ornithology (www.bto.org/cuckoos) a capturé en Angleterre 5 coucous mâles et les a «taggés» avec des mini-transmetteurs (voir photo) pesant moins que 5g et contenant un panneau solaire, une pile rechargeable, une antenne et l'ordinateur du bord transmettant via l'Argos satellite pendant 10 heures tous les 3 jours. Ces 5 coucous ont été suivis depuis juin 2011. Ils sont tous arrivés au Congo par des différentes routes, deux par la France et l'Espagne et la côte ouest de l'Afrique et trois par la France ou l'Allemagne et l'Italie suivi par une traversée



Le coucou gris (*Cuculus canorus*)



«Lyster» avec «tag»

non-stop de la Méditerranée et les 2000 km du Sahara. En mars un coucou a arrêté de transmettre et les 4 autres ont commencé leur retour. Deux mois plus tard Chris et Lyster (oui on a donné des noms aux coucous!) sont de retour en Angleterre. Chris a plus ou moins retracé sa route de 2011 via l'Italie et les Alpes. Lyster, qui était descendu par l'Espagne, a fait un vol sans arrêt de l'Algérie en Angleterre. Les deux autres coucous ont réussi la traversée du Sahara mais un a cessé de transmettre en Algérie et l'autre au sud de l'Espagne. L'expérience continue. Le BTO a «taggé» encore 11 coucous en 2012. Quelques uns ont déjà quitté les îles Britanniques (y compris Chris qui a passé moins que six semaines en Angleterre cet été!) Evidemment nous sommes loin de tout connaître sur les coucous mais maintenant qu'on commence à mieux savoir où et comment ils passent leur temps, l'espoir de pouvoir faire quelque chose pour arrêter leur déclin devient plus réaliste. Et si en 2013 on pouvait inscrire quelques coucous suisses au BTO British Cuckoo Club?! Mais ça sera une autre histoire!

Chris Shorrock

(NB. Bien sûr je suis sponsor de Chris le coucou!)

Toutes les activités sur <https://sites.google.com/site/gagalpiness/>
 Thomas Henninger, thomashenninger@yahoo.com, tél. 076 403 20 18
 Gerd Rothenberg, gerd@alpiness.ch, tél. 022 301 74 14 et 079 744 37 86
 Vincent Bersot, fox@alpiness.ch, tél. 022 362 46 47 et 079 780 71 16

- | | | |
|--|---|----------------|
| Dès le 1^{er} septembre | ALPHUBEL | 2 jours |
| Activité | Alpinisme | |
| Difficulté | AD+ | |
| Région | Valais | |
| Chef de course | Thomas Henninger | |
| Programme | Arête Ouest | |
| Remarque | Trajet en train | |
| Dès le 14 septembre | AIGUILLES ROUGES (Chamonix) | 3 jours |
| Activité | Escalade | |
| Difficulté | V+ | |
| Chef de course | Oscar | |
| Programme | Camping et longues voies aux Aiguilles Rouges | |
| Dès le 14 septembre | AIGUILLE DE LA REPUBLIQUE | 2 jours |
| Activité | Escalade | |
| Difficulté | V+ | |
| Chef de course | Thomas Henninger | |
| Programme | Escalade de longues voies, les participants doivent être connus du chef de course | |

Sortie d'Alpiness de 10 à 14 ans

- | | | |
|--|--|----------------|
| Dès le 1^{er} septembre | ALPINISME FACILE AU WILDHORN (3248 m) | 2 jours |
| Activité | Escalade | |

GROUPE DES JEUDISTES

Programme des courses

- | | |
|-------------------------------------|--|
| 1^{er} - 8 septembre | COURSE D'AUTOMNE
COURSE ANNULÉE |
| Jeudi 6 septembre | MONT OUZON (1880 m) / COL DE PLANCHAMP (1622 m)
7h30 – Chef: Blaser, tél. 022 794 14 30
Gr. C: Chaîne d'Or – 9h00 – Chef: Chervet, tél. 022 796 30 94 |
| Jeudi 13 septembre | BRÈCHE DU DÉROCHOIR (2171 m) / CHALETS DE SALES (1877 m)
7h00 – Chef: Voeltzel, tél. 022 329 36 64
Gr. C: Le Praz de Lys – 9h00 – Chef: Zähler, tél. 022 798 50 77 |

Jeudi 20 septembre LES ROCHERS DE NAYE (2042 m) / LE MERDASSON (1858 m)
7h00 – Chef: Gut, tél. 079 224 71 59
Gr. C: **Sur les Monts** – 9h00 – Chef: Hentsch, tél. 022 709 95 31

Dimanche REPAS CAMPAGNARD AVEC NOS COMPAGNES DANS LE JURA

23 septembre 9h00 départ de la marche. 11h30 apéritif à la Cézille
Resp.: Maillefer, tél. 022 794 02 07 et Brandt G., tél. 022 793 49 78

Jeudi 27 septembre LE TROU DE LA MOUCHE (2467 m) / LE PLANET (1666 m)
8h00 – Chef: Capt, tél. 022 792 53 72
Gr. C: **Solaison** – 9h00 – Chef: Simond, tél. 022 732 92 53

Pour plus de détails, s'adresser au Chef des Jeudistes, Guy Berthet, tél. 022 348 75 87

Chronique des courses

Jeudi 28 juin 2012

REFUGE DE TORNAY – PAS DE LA LATTE / COL DE JOUX PLANE

Par beau temps, 17 jeudistes se trouvent sur le parking Plan aux Arches (1098 m) situé au-dessus des Allamands s/Samoëns. Tous montent au refuge de Tornay par un sentier ombragé en forêt, puis par l'alpage fleuri des Chalets de Bostan. Les 11 B s'arrêtent au Refuge alors que les 6 A continuent par le plateau des Lagots (1810 m) vers le pas de la Latte. A cette période de l'année, la flore est magnifique, en particulier les champs de trolles et rhododendrons sont impressionnants. Après le pique-nique, ils redescendent sur le parking en passant par le Col de la Golèse (1671 m). Après avoir rejoint les B vers les voitures, tout le monde se rassemble sur une terrasse pour le discours du chef et un verre offert par un jeudiste pour ses 70 ans.

Après le café au col de Joux Plane, 18 jeudistes C partent pour la Bourgeoise. Parcours agréable. A l'arrivée, vue magnifique sur les Alpes. 8 petits marcheurs sont restés autour du lac. A la verrée, un jeudiste pour ses 88 ans nous a offert une petite agape sympathique. Bon anniversaire!

Tous ont rejoint le Café de la Chèvreerie pour le verre de l'amitié offert par un jeune jeudiste septuagénaire.



Jeudi 5 juillet 2012 LAC DE GERS / CANAL DE LA VERSOIX

Nous n'étions que 9 pour monter au lac de Gers, mais les meilleurs. Après un merveilleux repas, le patron nous a offert le digestif comme à l'accoutumée, pour nous remercier de l'ambiance et des chansons. Nous sommes redescendus d'un pas tranquille sous le soleil.

Les 6 participants C ont passé une journée fort sympathique où régnait la liberté jeudiste: le long du "bisse" de la Versoix, chacun

a marché ce qu'il voulait ou ce qu'il pouvait, par une météo agréable. Chacun a pique-niqué en plein air ou déjeuné aux Gravines selon son goût et la journée s'est terminée par un moment d'amitié.

Jeudi 12 juillet 2012 LE MOLÉSON / SAMOËNS

Cette course a de nouveau été agencée après une pause de 5 ans. Le départ se situe sur le parking Pudze à 1169 m, 4 km plus loin que le village des Paccots. Après la semaine éprouvante à Courmayeur, seulement 18 jeudistes courageux ont attaqué la montée vers Tremetta, 1679 m, but des B. 13 membres A sont montés sur le sommet du Moléson à 2002 m, le temps restant gris et froid. les 5 B ont quand même continué jusqu'à la crête (1800 m) afin de profiter d'une vue sur le paysage verdoyant de la Gruyère. La journée s'est terminée dans une sympathique buvette d'alpage, avec achat de tommes possible.

20 C se sont regroupés à la boulangerie Tiffanie, à 1 heure de Genève, pour les cafés et croissants. Les petits marcheurs ont longé le Giffre en direction de Morillon, pique-niqué dans un endroit agréable et bien aménagé, durée 1,5 heure. Les 13 bons marcheurs ont randonné, pendant plus de 3 heures, en direction de Sixt-Fer-à-Cheval, grimpé dans les gorges de Tine, creusées par un torrent glacière, traversé une passerelle enjambant le Giffre s'écoulant 35 m plus bas, mangé au snack de Tine et sont revenus par un chemin parfois boueux. Nous nous sommes tous retrouvés à la Terrasse aux Dames, au bord du lac. Un octogénaire nous a offert le verre. Le tout avec un temps agréable et souvent ensoleillé.

Jeudi 19 juillet 2012

L'AMBRÉVETTAZ – LAC DE TARDEVANT / LE MONT FORCHAT

Il est 8h15, 23 participants (9 A et 14 B) se retrouvent aux Confins, lieu de départ pour rejoindre le lac de Tardevant. Il fait beau, après 20 minutes, nous arrivons au chalet buvette de Paccaly. Là nous prenons le sentier qui nous conduira au lac; sentier très ardu, mais nous n'avons pas d'autre choix... Vers 1h45, les 9 A arrivent au lac. La montée sur l'Ambrevettaz est assez raide, le chemin pas bien marqué; après 50 minutes, arrivée au sommet sur l'arête de l'Ambrevettaz, vue magnifique accompagnée d'un vent assez violent. Après quelques photos, nous attaquons la descente. Depuis là, nous voyons mieux le chemin pour arriver au lac. Il y a bien du monde autour du lac; nous pique-niquons ici malgré le vent. Nos amis du groupe B sont déjà repartis pour rejoindre la buvette de la Bombardellaz, Nous les A prenons le même chemin pour rejoindre le chalet de Paccaly où nous pouvons étancher notre soif. Il est 14h30, nous nous retrouvons tous aux Confins, au restaurant de l'Endryre, où se termine notre belle escapade, une de plus...

Les 18 participants du groupe C allaient au mont Forchat; tandis que 4 petits marcheurs randonnaient autour de Tré le Mont, les 14 autres sont montés au sommet et ont pique-niqué dans une belle clairière un peu plus bas.

Anniversaires

Belle brochette d'anniversaires en août: c'est d'abord André GAILLE qui a fêté ses 80 ans le 7; ensuite, le 10, c'est Jean-Claude BLANCHOU qui est arrivé à 70 ans; puis Jean-Claude HENTSCH a soufflé 90 bougies le 25, et finalement Claude PRÊTRE a célébré 80 printemps le 27. Félicitations et meilleurs vœux à tous. JPB

**Laboratoire
dentaire**
réparation & entretien

oculiste
prothèse oculaire
www.prosthesis-eyes.com

J.-Ch. Fornasari
Rte de Chancy 28 - 1213 Lancy
022 349 46 76



devillard

... du photocopieur à la Gestion
Electronique de Documents (GED)

www.devillard.ch - T. 0848 912 912



Ca ne devrait pas vous arriver chez :

CACTUS SPORTS

votre fournisseur local à Carouge

6 rue du Pont-Neuf, 022.300.3001