


**Club Alpin Suisse CAS**  
Club Alpino Svizzero  
Schweizer Alpen-Club  
Club Alpin Svizzer



**SECTION GENEVOISE**

Bulletin mensuel de la Section Genevoise du Club Alpin Suisse • Paraît 12 fois par an



*Col de Milon*

## Projet « Cur-yeux »



### Curieux? Curieuses? Observatrices? Observateurs? Ceci vous concerne!

A l'occasion du 150<sup>e</sup>, nous désirons recenser un maximum de situations susceptibles d'être approfondies, mieux comprises et analysées.

Grâce aux documents (photos, brefs récits, dessins etc.) que vous accepterez de nous fournir, nous vous proposons de mener une réflexion sur les traces des interventions humaines dans l'espace montagnard qui nous tient à cœur.

L'objectif n'est pas de stigmatiser l'une ou l'autre action qui nous plaît ou nous déplaît, mais bien plutôt d'étudier et de réfléchir ensemble sur les raisons qui les ont amenées. Qui sait? Nous pourrions peut-être aussi chercher des propositions permettant d'améliorer ou de faire mieux comprendre le pourquoi et le comment de la nécessité de préserver cet environnement.

Certaines situations sont clairement à déplorer: par exemple, si, après un pique-nique, les personnes qui passent plus tard peuvent retracer le menu du jour au travers des vieux papiers et des canettes de bières, il y a de quoi s'indigner à juste titre. Mais, notre réflexion, plutôt que de se contenter d'exprimer la colère, pourrait éventuellement alors porter sur les écriteaux qui invitent à respecter la nature. Lesquels sont les plus efficaces? Les listes d'interdits? Les explicatifs? Les mieux illustrés? Tous à la fois? Les textes courts? Longs? Autant de questions qui demandent de tenir compte de passablement de paramètres.

Un autre problème – parmi tant d'autres – qui pourrait être abordé, ce sont les routes forestières: constituant une balafre dans le paysage, elles se révèlent souvent utiles à l'entretien de la forêt et permettent parfois de faire revivre un alpage abandonné. Avant d'émettre un quelconque jugement, cherchons et écoutons les arguments de chacun.

Un panneau sera monté au local où seront exposés les documents, périodiquement réactualisés. Nous pourrions alors en débattre lors d'assemblées, de soirées ou de réunions diverses, entre nous, mais aussi en présence d'experts si nous en ressentons le besoin.

En parallèle, une page Internet sera dédiée à ce projet qui vise avant tout à être participatif et rassembleur. Si vous avez des documents anciens intéressants, nous pouvons les scanner au secrétariat.

N'hésitez donc pas à envoyer vos brefs récits, photos ou dessins, chacun accompagné d'un court commentaire à l'adresse: [cur-yeux@cas-geneve.ch](mailto:cur-yeux@cas-geneve.ch) ou sous forme de courrier postal envoyé à «Cur-yeux», Secrétariat du CAS-Genève, 4 avenue du Mail, 1205 Genève.

Chaque envoi sera accompagné d'un descriptif mentionnant:

- l'auteur de l'observation avec le nom du photographe (si différent)
- le lieu précis et la date
- une brève description

Merci de votre participation!

CD / Commission du 150<sup>e</sup>

## BULLETIN DE LA SECTION GENEVOISE DU CLUB ALPIN SUISSE

**Rédaction:** Michel Wicki/Ulrich Wacek. **Publicité:** S'adresser à Pierre Juillerat [pierre.juillerat@bluewin.ch](mailto:pierre.juillerat@bluewin.ch) en collaboration avec le secrétariat. **Couverture:** Col de Milon – Photo de M. Wicki. **Impression:** Imprimerie Aire Offset, 1203 Genève. **Tirage:** 1900 exemplaires. ©CAS – Section genevoise 2014. Tous droits réservés pour tous pays.


**Changements d'adresse et numéros non distribués:** A envoyer au Secrétariat de la Section Genevoise du CAS, Avenue du Mail 4, 1205 Genève. **Communications:** Toutes les communications pour le bulletin du mois prochain doivent parvenir avant le 5 de chaque mois chez Ulrich Wacek, tél. 022 349 09 09; [waul@gmx.ch](mailto:waul@gmx.ch). Passé cette date, elles seront obligatoirement renvoyées au mois suivant. **Local et secrétariat:** Avenue du Mail 4, 1205 Genève, tél. 022 321 65 48, [info@cas-geneve.ch](mailto:info@cas-geneve.ch). Ouvert le mercredi de 14 h 00 à 18 h 00 et le jeudi de 9 h 00 à 13 h 00 et de 14 h 00 à 18 h 00. Compte de chèques postaux de la Section: 12-1172-8. **Président de la Section:** Quentin Deville, 1062 route du Lac, Les Gredals, F-74140 Excenevex, tél.: 0033 450 17 19 40, tél. mobile: 079 738 63 64, [quentin-deville@hotmail.com](mailto:quentin-deville@hotmail.com). **Secrétariat administratif:** Club Alpin Suisse, Monbijoustrasse 61, Case Postale, 3000 Berne 23, tél. 031 370 18 18, Fax 031 370 18 00. **Bibliothèque:** Ouverte les soirs d'assemblée de 19 h 30 à 20 h 30.

## CLUB ALPIN INFOS

### Activités du Cercle – Juillet 2014

En juillet et en août, la buvette prendra ses quartiers d'été, dès 18h00 au chalet de Pré-Berger (Salève) les 10 et 24 juillet et les 7 et 28 août 2014.

Le secrétariat est ouvert en juillet et fermé en août.



## Soirées estivales 2014 à Pré-Berger

- 10 juillet** **VIVA ITALIA** préparé par Nicole et Lina
- 24 juillet** **BARBECUE** organisé par Wolfgang
- 7 août** **REPAS ITALIEN** préparé par Liliane et Françoise
- 28 août** **RACLETTE À GOGO** organisée par Raymond

Tous les détails et modalités figurent sur le site de la section.  
Inscription possible auprès du secrétariat pour les personnes ne possédant pas internet.

Nicole Bardot-Etienne

## COMMUNICATIONS DU COMITE

### Nouveaux membres

BAUD Nicolas – BOONSTOPPEL Laura – BUDRY Olivier – CALVO Sylvie – COEUDEVEZ Cindy – DE PAUW Valérie – DOUISSARD Charlotte – FLUCKIGER Monique – GONZALEZ Pablo – JAQUET Laurence – JAUNIN Fabienne – JOUSSON Antoine – KACIKOWSKI Przemek – KOCH Mark – KOPP Michel – MALBERT Julien – MARELLI MARMY Mireille – MARMY Michel-Pierre – MENEGAY Christiane – PUIG BARANAC Alejandro – RIGHETTI François – SALEMBIER Marscha – STORELLI François – SUTER Lea – WISS Nathalie – ZANONI Raphaël.

### Sorties

BUNGENER Marc – FACHINOTTI Matteo – PORRET François – TIJMENS CHARLES Gaston – TIJMENS CHARLES Léon – TIJMENS Theresia.

### Transfert de section

POLHILL Carrie de Genève à Carouge.

## Manifestation Violon d'Ingres

### Salle du Manège, Onex

La section genevoise du CAS, membre d'honneur invité, organise des activités qui se dérouleront dans le cadre de cette manifestation.

Nous recherchons des volontaires pour assurer une présence sur les stands les :

**Samedi 4 octobre 2014** de 13h30 à 20h00

**Dimanche 5 octobre 2014** de 11h30 à 18h00

**Lundi 6 et mardi 7 octobre 2014** de 16h00 à 20h00

**Mercredi 8 octobre 2014** de 13h30 à 18h00.

Notre présence apporte une visibilité du club et pourrait attirer de nouveaux adhérents.

Les personnes disposées à nous aider enverront un message à Jacqueline Haller [jackhaller@yahoo.fr](mailto:jackhaller@yahoo.fr) en spécifiant le jour et la plage horaire qui convient.

Merci d'avance pour votre participation et votre prompt réponse. *Jacqueline Haller*

CAVE  
DE  
BEAUVENT

Tél. 022 757 11 96



BERNARD  
CRUZ  
VITICULTEUR

Rue de Bernex 265  
1233 Bernex

## CHALET DE PRE-BERGER

### DU NOUVEAU POUR LES RÉSERVATIONS A NOTRE CHALET DE PRE-BERGER

Un recueil d'informations utiles à l'usage du chalet, ainsi qu'un calendrier montrant les disponibilités, ont été créés sur le site de la section. Vous les trouverez en cliquant sur l'onglet "Cabanes", puis "Chalet Pré-Berger".

Pour effectuer une réservation, ainsi que pour toute autre demande ou communication, veuillez dorénavant envoyer un e-mail à l'adresse suivante: [preberger@cas-geneve.ch](mailto:preberger@cas-geneve.ch)

*Avec mes remerciements Nicole Etienne-Bardot*

## GARDIENNAGE AU CHALET DU CARROZ

**5-6 juillet:** VALLELIAN Christian – **12-13 juillet:** MATTHEY Claude + EGGERMANN Liliane – **19-20 juillet:** NUOFFER Patricia – **26-27 juillet:** LERAT Claude et Chantal.

*Pour les réservations, veuillez contacter:*

**Geneviève Caussin** – Du lundi au jeudi de 18h30 à 21h00  
au 0033 450.20.27.74 ou 079.398.99.00, email [caussing@orange.fr](mailto:caussing@orange.fr)



*HUMOUR / HUMEUR*



**Une maille à l'endroit, une maille à l'envers...**

*...au Salève le 20 mai, formation au tricot des cheffes de courses féminines.  
Avec Heike dans le rôle de la maîtresse et les élèves Valeria et Yolande.*

## COURS ET COURSES

### 1<sup>er</sup> juillet 2014 **ESCALADE DU MARDI** en salle ou extérieur **1 jour**

**Activité** Escalade  
**Difficulté** 5  
**Région** Falaises proches de Genève  
**Nombre particip.** 10  
**Chef de course** Joao Gomes (079 607 93 75; 079 607 93 75; [joao@gomesnet.com](mailto:joao@gomesnet.com))  
**Equipement** d'Escalade à l'extérieur.  
 Prenez votre corde si vous en avez, n'oubliez pas votre casque!  
**Temps de course** Parking du Bout-du-Monde, départ 18h00.

**Programme** Escalade à l'extérieur durant la période d'été, comme remplacement aux mardis soir du CEPTA. Les sorties sont ouvertes à tous les membres de la section pratiquant l'escalade. Le nombre de participants sera limité en fonction du nombre de chefs de course présents pour encadrer la sortie. Le rendez-vous est fixé au parking de l'école du mur d'escalade du CEPTA ou au Bout-du-Monde. En cas de mauvais temps et en dehors des vacances scolaires nous pourrions utiliser la salle. Lors de votre inscription veuillez noter dans les remarques si vous pouvez mettre votre véhicule à disposition. La course aura lieu dans des falaises équipées de la région, à une distance de 30-45 min en voiture depuis Genève. Les cordées seront faites sur place en fonction des niveaux des participants, sous la surveillance des chefs de course et bien entendu dans le respect de leurs consignes. Prévoyez si jamais un casse-croûte, une lampe frontale et des chaussures pour la marche d'approche.

**Remarques** On essaiera de permuter les voitures lors des sorties pour ne pas pénaliser les chauffeurs.

### 1<sup>er</sup> juillet 2014 **POINTE DE LA BLONNIÈRE** (2369 m) **1 jour**

**Activité** Escalade  
**Difficulté** 5 b  
**Région** Aravis  
**Nombre de partic.** 6  
**Chef de course** Frédéric Favre  
 (022 743 12 52; 078 840 32 39; [frederic.favre70@gmail.com](mailto:frederic.favre70@gmail.com))  
**Inscription** jusqu'au 20 juin 2014  
**Equipement** Matériel d'escalade  
**Coût** Du transport  
**Dénivelé** en montée et descente 900 m

**Programme** Depuis le col des Aravis, remontée par la combe à Marion jusqu'au départ de L'arête à Marion que nous allons emprunter jusqu'au sommet. Descente par la Combe à Marion 13 longueurs.

### 4 juillet 2014 **ESCALADE FACILE DU VENDREDI** (1800 m) **1 jour**

**Activité** Escalade  
**Difficulté** 5  
**Région** Haute Savoie, Romandie, Val d'Aoste  
**Nombre de partic.** 6  
**Chef de course** Pierre Zäch (022 756 32 47; 079 778.15.57; [cinqplus@bluewin.ch](mailto:cinqplus@bluewin.ch))  
**Suppléant** Joao Gomes  
**Inscription** jusqu'au 26 juin 2014  
**Equipement** Varappeurs plus de quoi passer un journée en montagne.  
 Se référer aux informations générales site web

**Coût** CHF 30.- environ  
**Dénivelé** 0 à 500 m  
**Temps de course** Journée  
**Programme** RDV au P+R de Bernex, départ pour le site d'escalade Haute Savoie, Romandie ou Val d'Aoste selon conditions. Escalade de voies faciles entre le degré 3 à 5, perfectionnement, revue de la technique, des manipulations de cordes et du matériel de grimpe. Priorité sera donnée aux personnes ayant suivi le cours d'initiation à l'escalade. Retour Genève vers 18h00.

**Remarques** Ce cours n'est pas un cours d'initiation. Une expérience et une connaissance de base de l'escalade sont requis.

### Dès le 5 juillet **GRANDE LUI EN TRAVERSÉE** depuis Saleinaz (3509 m) **2 jours**

**Activité** Alpinisme I  
**Difficulté** PD  
**Région** Val Ferret, Alpes Valaisannes  
**Nombre de partic.** 6  
**Chef de course** Denis Blaser (024 481 86 32; 079 225 95 82; [denis.blaser@bluewin.ch](mailto:denis.blaser@bluewin.ch))  
**Inscription** jusqu'au 17 juin 2014  
**Equipement** Alpinisme: baudrier, crampons, piolet, casque, sangles et mousquetons, evt. broches et coinceurs.

**Coût** Env. Fr. 170.-  
**Stamm** Instructions détaillées communiquées par e-mail env. 10 jours avant la course  
**Dénivelé** en montée: Samedi env. 1500 m, Dimanche env. 860 m  
 en descente: env. 1920 m

**Temps de course** Samedi 4 - 5 h, Dimanche env. 9 - 10 h

découvrez le monde à pied,  
en petit groupe



ORIENT • AFRIQUE • ASIE • AMÉRIQUES  
DU GRAND TREKKING AU VOYAGE DÉCOUVERTE

Rue du Petit-Chêne 28  
1003 Lausanne  
**021 566 74 91**  
[www.tirawa.ch](http://www.tirawa.ch)

BROCHURE 2013  
GRATUITE DISPONIBLE  
SUR SIMPLE DEMANDE

<b>Programme</b>	<i>Samedi 5 juillet:</i> rendez-vous sur place à Praz de Fort en fin de matinée et montée à la cabane de Saleinaz. <i>Dimanche 6 juillet:</i> traversée de la Grande Lui par le Glacier de L'Evole et descente sur la Fouly par le Glacier de l'A Neuve.	
<b>Remarques</b>	Course réservée exclusivement aux participants des cours d'initiation à l'alpinisme 2014 et encadrée par trois CdC.	
<b>Dès le 5 juillet</b>	<b>COURS III - LONGUE COURSE D'APPLICATION suite à l'initiation (Alpiness)</b>	<b>2 jours</b>
<i>Activité</i>	Alpinisme I	
<i>Difficulté</i>	PD +	
<i>Région</i>	Saas-Fee / Weismies Arête Sud	
<i>Nombre de partic.</i>	12	
<i>Chef de course</i>	Cédric Heeb (079 596 72 40; 079 596 72 40; <a href="mailto:cedric.heeb@gmail.com">cedric.heeb@gmail.com</a> )	
<i>Inscription</i>	jusqu'au 10 juin 2014	
<b>Programme</b>	Course d'application suite à l'initiation Alpiness	
<b>Remarques</b>	Avec Guide	
<b>Dès le 5 juillet</b>	<b>ESCALADE PANORAMIQUE À ZERMATT (2500 m)</b>	<b>2 jours</b>
<i>Activité</i>	Escalade	
<i>Difficulté</i>	6 b	
<i>Région</i>	Zermatt	
<i>Nombre de partic.</i>	6	
<i>Chef de course</i>	Joao Gomes (079 607 93 75; 079 607 93 75; <a href="mailto:joao@gomesnet.com">joao@gomesnet.com</a> )	
<i>Suppléant</i>	Haggay Aidlin	
<i>Inscription</i>	jusqu'au 1 <sup>er</sup> juillet 2014	
<i>Equipement</i>	Escalade en terrain d'aventure: coinces, friends...	
<i>Coût</i>	du transport et nuitée	
<i>Stamm</i>	à définir	
<i>Temps de course</i>	départ matinal	
<i>Site WEB</i>	<a href="http://alpen.sac-cas.ch/fileadmin/data/flippingbook/SAC_Jahrbuch_2011_fr/2011_04_f/HTML/index.html#/">http://alpen.sac-cas.ch/fileadmin/data/flippingbook/SAC_Jahrbuch_2011_fr/2011_04_f/HTML/index.html#/</a>	
<b>Programme</b>	Week-end de belles longueurs dans les contreforts du Riffelhorn. Grimper à plus de 2500 m dans le beau gneiss de la région. Bivouac à la Gagenhaupt si autorisation accordée.	
<b>Remarques</b>	Voies de plusieurs longueurs dans le 6 <sup>e</sup> degré. Etre à l'aise en tant que premier de cordée. Bonne maîtrise de l'utilisation des coinces et friends.	
<b>Dès le 5 juillet</b>	<b>LE BOUVERET À L'HOSPICE DU GD-ST-BERNARD EN TRAVERSÉE</b>	<b>8 jours</b>
<i>Activité</i>	Randonnée pédestre	
<i>Difficulté</i>	T3	
<i>Région</i>	Chablais	
<i>Nombre de partic.</i>	10	
<i>Chef de course</i>	Jean-Marie Rizzi (022 735 54 38; 079 611 84 69; <a href="mailto:jmrizzi@bluewin.ch">jmrizzi@bluewin.ch</a> )	
<i>Inscription</i>	jusqu'au 30 juin 2014	
<i>Equipement</i>	Randonneur	
<i>Coût</i>	Les cabanes et trajet en train	
<b>Programme</b>	On passe de cabane en cabane, les modalités restent à déterminer.	
<b>Remarques</b>	Déplacement en train	
<b>6 juillet 2014</b>	<b>ROC DE TAVANEUSE (2156 m)</b>	<b>1 jour</b>
<i>Activité</i>	Randonnée pédestre	
<i>Difficulté</i>	T3	

<i>Région</i>	Massif du Chablais	
<i>Nombre de partic.</i>	16	
<i>Chef de course</i>	Jean Walzer (022 366 37 30; 079 676 47 86; <a href="mailto:wajean@bluewin.ch">wajean@bluewin.ch</a> )	
<i>Equipement</i>	de randonneur	
<i>Coût</i>	du déplacement	
<i>Dénivelé</i>	en montée 1030 m	
<i>Temps de course</i>	6h00	
<b>Programme</b>	Par des pentes soutenues entre les parois sévères et les escarpements, ascension d'un intéressant sommet du Chablais.	
<b>8 juillet 2014</b>	<b>ESCALADE DU MARDI en salle ou extérieur</b>	<b>1 jour</b>
	<i>Voir Escalade du Mardi 1<sup>er</sup> juillet pour tous les détails!</i>	
<b>12 juillet 2014</b>	<b>POINTE BLANCHE par la via ferrata du Jallouvre (2480 m)</b>	<b>1 jour</b>
<i>Activité</i>	Randonnée pédestre	
<i>Difficulté</i>	T4	
<i>Région</i>	La Clusaz (carte 3430 ET)	
<i>Nombre de partic.</i>	8	
<i>Chef de course</i>	Heike Gowal (022 364 09 04; 079 686 72 39; <a href="mailto:heike.gowal@gmail.com">heike.gowal@gmail.com</a> )	
<i>Inscription</i>	jusqu'au 10 juillet 2014	
<i>Equipement</i>	Via ferrata (baudrier, casque, longes, vache), bâtons rétractables fortement recommandés.	
<i>Coût</i>	Transport	
<i>Dénivelé</i>	1000 m	
<i>Temps de course</i>	7 - 8 heures	
<b>Programme</b>	Col de la Colombière (1600 m) - Via ferrata du Jallouvre (TD-) - Col du Rasoir (2200 m) - Pointe Blanche (2438 m) - Lac de Peyre par le passage Pellier - Col de la Colombière (1600 m).	
<b>Dès le 12 juillet</b>	<b>DUFOURS PITZE (4634 m)</b>	<b>2 jours</b>
<i>Activité</i>	Alpinisme I	
<i>Difficulté</i>	PD +	
<i>Région</i>	Valais Oriental- Massif du Mont Rose	
<i>Nombre de partic.</i>	6	
<i>Chef de course</i>	Joao Gomes (079 607 93 75; 079 607 93 75; <a href="mailto:joao@gomesnet.com">joao@gomesnet.com</a> )	
<i>Suppléant</i>	Philippe Pahud	
<i>Inscription</i>	jusqu'au 30 juin 2014	
<i>Equipement</i>	d'Alpiniste	
<i>Coût</i>	transport et nuitée	
<i>Stamm</i>	Un programme détaillé avec les itinéraires, le timing et les coûts sera envoyé 10 jours avant la course.	
<i>Dénivelé</i>	en montée 1880 m pour le deuxième jour.	
<i>Temps de course</i>	matinal!	
<b>Programme</b>	<i>Samedi:</i> Départ matinal de GE. Montée à la cabane Monte-Rosa depuis le Gornergrat (2h) ou à pied depuis Zermatt (5h). <i>Dimanche:</i> Départ très matinal de la cabane (2795 m) direction Obere Plattje, remonter le glacier Monte Rosa, monter par le Scholle ensuite le Satteltole jusqu'à la selle sur l'arête occidentale pour finir par le fil de l'arête jusqu'au sommet.	
<b>Remarques</b>	Arête sommitale aérienne.	
<b>13 juillet 2014</b>	<b>POINTE DES OMBRIEUX (1981 m)</b>	<b>1 jour</b>
<i>Activité</i>	Randonnée pédestre	
<i>Difficulté</i>	T2	

Région Chablais valaisan  
 Nombre de partic. 20  
 Chef de course Jean Walzer (022 366 37 30; 079 676 47 86; [waljean@bluewin.ch](mailto:waljean@bluewin.ch))  
 Equipement de randonneur  
 Coût du déplacement  
 Dénivelé en montée 750 m  
 Temps de course 4h30  
**Programme** Parcours au coeur d'un paysage réunissant toutes les beautés de la montagne.

**15 juillet 2014 ESCALADE DU MARDI en salle ou extérieur 1 jour**  
 Voir Escalade du Mardi 1<sup>er</sup> juillet pour tous les détails!

**Dès le 17 juillet DALLE DE L'AMONE ET LE MT DOLENT 4 jours**  
 par l'arête Gallet en traversée (3820 m)

Activité Alpinisme II  
 Difficulté TD -  
 Région Valais / Fouly  
 Nombre de partic. 4  
 Chef de course Edouard Frey (079 294 97 59; 079 294 97 59; [edouard.frey@bluewin.ch](mailto:edouard.frey@bluewin.ch))  
 Inscription jusqu'au 10 juillet 2014  
 Equipement Grimpe + Alpinisme  
 Coût Transport + 1/2 pension + frais chef de course  
 Stamm Selon le niveau des participants voir un stamm avant la course.  
**Programme** Jeudi: Monter à la Fouly – Vendredi: Dalle de l'Amone – Samedi: Monter au bivouac de la Maye – Dimanche: Mont Dolent, arête Gallet en traversée.  
**Remarques** à l'inscription Fr. 50.- d'arrhes

**Dès le 19 juillet LE MONT RUAN (3050 m) 2 jours**

Activité Alpinisme I  
 Difficulté PD +  
 Région Massif du Haut Giffre  
 Nombre de partic. 6  
 Chef de course Jean-Marie Rizzi (022 735 54 38; 079 611 84 69; [jmrizzi@bluewin.ch](mailto:jmrizzi@bluewin.ch))  
 Inscription jusqu'au 14 juillet 2014  
 Equipement Matériel d'alpinisme; casque, baudrier, crampons + 2 sangles, 2 mousquetons, 2 broches à glace.  
 Coût Trajet en train de Suisse en France + la nuitée  
 Dénivelé ~2500 m  
 Temps de course max. 12h  
**Programme** Jour 1: Champéry, cabane de Susanfe – Jour 2: Le Ruan, col de Ruan, lac de Vogelle (cabane) Sixt-Fer-à-Chaval, de Sixt à Cluse gare en taxi.

**22 juillet 2014 ESCALADE DU MARDI en salle ou extérieur 1 jour**  
 Voir Escalade du Mardi 1<sup>er</sup> juillet pour tous les détails!

**Dès le 25 juillet DENT DU GÉANT – ARÊTE DE ROCHEFORT (4013/4001 m) 3 jours**

Activité Alpinisme II  
 Difficulté D -  
 Région Mont Blanc côté italien  
 Nombre de partic. 4  
 Chef de course Edouard Frey (079 294 97 59; 079 294 97 59; [edouard.frey@bluewin.ch](mailto:edouard.frey@bluewin.ch))  
 Inscription jusqu'au 18 juillet 2014

Equipement Grimpe + Alpinisme  
 Coût Transport + 1/2 pension + frais chef de course  
 Stamm Selon le niveau des participants voir un stamm avant la course.  
**Programme** Vendredi: prendre la dernière télécabine pour le refuge Torino – Samedi: Arête de Rochefort et au retour gravir la dent du Géant dodo refuge Torino – Dimanche: Dent du Géant (au cas ou on n'a pas eu le temps samedi) ou Tour Ronde et retour maison.

**26 juillet 2014 ESCALADE, LONGUES VOIES (Aiguilles rouges) 1 jour**

Activité Escalade  
 Difficulté 5 c  
 Région Aiguilles Rouges  
 Nombre de partic. 6  
 Chef de course Frédéric Favre (022 743 12 52; 078 840 32 39; [frederic.favre70@gmail.com](mailto:frederic.favre70@gmail.com))  
 Début inscription 1<sup>er</sup> juillet 2014  
 Inscription jusqu'au 20 juillet 2014  
 Equipement Equipement d'escalade  
 Coût Transport  
**Programme** Escalade longues voies selon conditions dans les Aiguilles Rouges.

**Dès le 26 juillet WEISSMIES Arête SSE (4023 m) 2 jours**

Activité Alpinisme I  
 Difficulté PD  
 Région Saastal, Almagellertal  
 Nombre de partic. 4  
 Chef de course Philippe Pahud (022 756 31 63; 077 443 92 84; [ph\\_pahud@yahoo.com](mailto:ph_pahud@yahoo.com))  
 Suppléant Joao Gomes  
 Inscription jusqu'au 1<sup>er</sup> juin 2014  
 Equipement Alpiniste (voir site internet)  
 Coût environ 120 CHF  
 Dénivelé en montée: Samedi 1200 m, Dimanche 1100 m en descente: Dimanche 900 m / 1600 m / 2400 m  
 Temps de course Cabane 3,5h, Weissmies 4h, descente 2h/3h/4h  
**Programme** Samedi: montée à l'Almagellerhütte (2894 m) depuis Saas Almagell – Dimanche: montée au Weissmies par l'arête SSE, descente de l'autre côté, en passant par Hochsaas et Saas Grund.

**Dès le 26 juillet RANDONNÉES ET DIVERS SOMMETS AU QUEYRAS 8 jours**

Activité Randonnée pédestre  
 Difficulté T3  
 Région Queyras, Hautes Alpes, - France  
 Nombre de partic. 12  
 Chef de course Pierre Juillerat (021 808 59 91; 078 867 79 98; [pierre.juillerat@bluewin.ch](mailto:pierre.juillerat@bluewin.ch))  
 Inscription jusqu'au 15 juin 2014  
 Equipement Bon souliers de rando (pas de souliers bas). Bâtons recommandés.  
 Coût +/- CHF 850  
 Stamm Pas nécessaire  
 Dénivelé Moyenne journalière 1'090 m  
 Temps de course Moyenne journalière 7.00 h  
**Programme** Lac Roue -> La Cuche: alt. 2'345 m, déniv. 1'040 m – Pic du Malrif: alt. 2'906 m, déniv. 1'365 m – Col de Valante: alt. 2'815 m, déniv. 1'125 m – Crêtes Peyra et Gilly: alt. 2'584 m, déniv. 1'020 m – Cols Pansier et Lanson:



Le 25 mai dernier, Sophie Lavaud (<http://sophielavaud.com>) est parvenue au sommet de l'Everest, devenant la première femme de Suisse romande à fouler la cime de *Chomolungma – Déesse mère des vents* – à 8848 m. Et bravo à François Damilano, le guide et cinéaste français qui a accompagné et filmé *Didi (Grande Sœur, comme disent les Sherpas)* tout au long de l'arête nord-est du versant tibétain. Sophie, dans cette remarquable ascension, a été soutenue financièrement par notre Commission des Expéditions.

Le 19 mai, après 12 jours d'attente en raison de vents d'altitude extrêmement violents, Sophie quitte le Camp de base avancé à 6400 m encore dans la tourmente. Une course contre la montre s'engage alors, car une fenêtre météo favorable est prévue le 25 mai au matin: 10h d'un calme relatif. Ce sera la seule période favorable de tout le printemps 2014, décidément peu propice aux expéditions à l'Everest.

Le 24 mai, Sophie arrive au Camp III à 8300 m, dernière étape avant le sommet. C'est pour demain. Peut-être... Et toujours le vent! A 22h00, Sophie, François et leurs compagnons quittent le camp III dans un vent d'ouest encore très fort! Dans l'espace réduit éclairé par leur frontale, ils gravissent de nuit l'arête nord, très sèche et délicate cette année. Vers 8500 m, le premier ressaut est franchi, vient le deuxième, puis le troisième avec le lever du jour et, comme par enchantement, le vent baisse de régime. Le sommet est atteint vers 7h30, et le vent tombe...

«Ce fut un moment de joie immense, une émotion difficile à décrire. On rit, on pleure, on se tombe dans les bras!» raconte Sophie. «Et puis, avec le jour, on voit tout ce qu'on a monté. La face est monstre raide! Et vient alors l'angoisse de la descente...»

Les ressauts sont précautionneusement «désescaladés», le Camp III dépassé, puis la mousson fait son apparition et le mauvais temps s'installe. Arrivée à 6500 m au Camp ABC: 30 centi-

mètres de neige recouvrent déjà la montagne. Fuyant le mauvais temps, les alpinistes poursuivent la descente jusqu'au Camp de base qui est atteint après 23 heures de marche! Ils sont harassés de fatigue, mais ils sont saufs. Sophie et ses compagnons d'ascension peuvent enfin savourer le succès complet de leur entreprise.



Sophie Lavaud n'en était pas à son premier essai puisqu'elle était déjà une 16'000 Lady. Ce titre, porté par la dizaine de femmes qui ont gravi deux sommets de 8'000 m durant la même saison, lui a été décerné après avoir escaladé le Shishapangma (8'027 m) et le Cho Oyu (8'201 m) au printemps 2012.

Mais Sophie a aussi un coup de cœur réel pour les habitants du Népal et du Tibet. Sa rencontre avec l'association Norlha (basée en Suisse: [www.norlha.org](http://www.norlha.org)) lui a donné envie de contribuer à leurs actions d'aide aux populations himalayennes.

Pour soutenir Norlha, dont elle est devenue la marraine, Sophie a créé le projet *Providence Everest 2014* qui permet d'acheter (CCP 10-187842-6 / IBAN CH24 0900 0000 1018 7842 6) un ou plusieurs mètres d'ascension, à raison de CHF 10.- par mètre. Comme il y a 3350 mètres de dénivelé entre le camp de base à 5500 m et le sommet à 8850 m, Sophie vise une rentrée de CHF 33'500.- qui serviront à financer des projets de développement agricole au Népal.

Sophie, sportive au grand cœur, encore bravo!

Quentin Deville



alt. 2'578 m, déniv. 851 m – Pointe des Marcelettes en traversée: alt. 2'909 m, déniv. 1'216 m – Le Pain de Sucre et col de l'Eychasier: alt. 3'208 m, déniv. 1'014 m.

**Remarques** Hébergement en hôtel ½ pension.

**29 juillet 2014 ESCALADE DU MARDI en salle ou extérieur** 1 jour  
Voir Escalade du Mardi 1<sup>er</sup> juillet pour tous les détails!

**Dès le 31 juillet REINWALDHORN/ADULA (3402 m)** 4 jours

**Activité** Alpinisme I

**Difficulté** PD -

**Région** Tessin

**Nombre de partic.** 8

**Chef de course** Paul Everett (022 789 36 86; 079 687 77 26; [pseverett@yahoo.co.uk](mailto:pseverett@yahoo.co.uk))

**Inscription** jusqu'au 20 juillet 2014

**Équipement** de glacier

**Coût** transport + cabane

**Dénivelé** 2<sup>e</sup> jour: 800 m; 3<sup>e</sup> jour: 1400 m

**Programme** 1<sup>er</sup> jour: déplacement – 2<sup>e</sup> jour: montée à la capanna Adula – 3<sup>e</sup> jour: Capanna Adula - Rheinwaldhorn - Zapporthuette – 4<sup>e</sup> jour: Zapporthuette - Hinterrhein en principe possible de faire les premiers deux jours dans une journée.

**Remarques** 8 participants si j'ai un suppléant, si non 4.



**Cours**  
**"Assurage improvisé,  
progression  
corde tendue"**

**par Pierre Zach  
le 24 mai à la Colombière**

## ALPINESS

Toutes les activités sur <http://www.alpiness.ch/>

Contact: [info.alpiness@gmail.com](mailto:info.alpiness@gmail.com)

**5-6 juillet 2014 COURSE D'APPLICATION 2 (suite à l'initiation)** PD+  
Weissmies: Südostgratgipfel (3965 m)

**Chef de course** Cédric Heeb

**Type de course** Alpinisme

**Public cible** Alpiness OJ

**Nombre de jours** 2 jours

**19-20 juillet 2014 AIGUILLE DE BIONNASSAY (4052 m)** AD

**Chef de course** Thomas Henninger

**Type de course** Alpinisme

**Public cible** Alpiness OJ

**Nombre de jours** 2 jours



## GROUPE DES JEUDIMIXTES

### Programme des courses

**3 juillet 2014 AIGUILLETTE DES HOUCHES**  
env. 4.30 h – dén. 700 m (voitures svp)  
Renseignements auprès de Michel Spicher  
Tél. 022 348 29 13 – 079 370 85 03

**10 juillet 2014 MONT D'OR ET CABANE DU MONT D'OR**  
env. 5.30 h – dén. 750 m  
Renseignements auprès de Françoise Hauser  
Tél. 022 349 01 18 – 077 404 97 23

**24 juillet 2014 REFUGE DE TRÉ LA TÊTE - HAUTE-SAVOIE**  
env. 5 h – dén. 800 m (voitures svp)  
Renseignements auprès de Elisabeth Coeytaux  
Tél. 022 347 73 95 – 079 353 61 18

**31 juillet 2014 CHEMIN DE LA TRUITE DEPUIS MORGES**  
env. 3 h – dén. faible  
Renseignements auprès de Marie Lescaze  
Tél. 022 344 80 90 – 076 339 10 51

**7 août 2014 CHAMPÉRY - LA BARME**  
retour par Sous-la-Dent – env. 4 h – dén. 500 m  
Poss. de rajouter le Signal de Bonaveau,  
aller retour (+ 150 m et 1 h de plus)  
Renseignements auprès de Isalyne Meylan  
Tél. 022 794 59 16 – 079 815 90 14



# Le Canal du Midi sous la menace du Chancre coloré du Platane

16-21 mai 2014

Comme beaucoup d'entre vous le savent, le canal du midi, ouvrage pharaonique long de 240 km avec 63 écluses a été construit sous le règne de Louis XIV à partir de 1666, en 14 ans avec 12 000 travailleurs par Pierre-Paul Riquet, baron de Bonrepos, fermier de la gabelle du Languedoc et, par-dessus tout, homme de réflexion et d'immense ténacité.

Si le canal a servi pendant plus de deux siècles, aujourd'hui, l'ouvrage classé au patrimoine de l'Unesco est le paradis des plaisanciers en pénichettes, des cyclistes et des randonneurs sans oublier celui des pêcheurs. Mais les 42 000 platanes qui bordent le canal, attaqués par un champignon microscopique, doivent être abattus par milliers et remplacés par des essences résistant au champignon destructeur. Grâce au ciel, cet abattage n'en est qu'à ses débuts et le canal revêt encore toute la splendeur de ses 300 ans.

Sous la conduite de Wolfgang Giersch, nous étions six au départ de Toulouse pour, en quatre étapes d'environ 60 km, parcourir le chemin de halage du canal jusqu'à Villeneuve-les-Béziers.

Le parcours est spectaculaire, varié et agrémenté de pittoresques endroits pour se restaurer. On avance à quelques centimètres des bords du canal, tantôt sur une piste cyclable asphaltée ou gravillonnée, mais plus souvent sur un chemin très étroit, déformé par des racines, jonché de trous et parfois de pierres, mais délicatement bordé d'une haie d'iris jaunes sortant tout droit du canal. Avec la voûte des platanes, le reflet de l'eau, le soleil du midi et le côté sauvage du canal jalousement conservé, les 6 ou 7 heures de bicyclette ne comptent pas. Aucun d'entre nous n'est tombé et n'a goûté aux plaisirs d'un bain forcé dans le canal...

Les écluses sont toujours une distraction même si le métier d'éclusier est, hélas, inéluctablement éliminé au rythme de l'automatisation des écluses. Seules les écluses doubles et plus sont encore servies par un éclusier et les maisons éclusières sont alors très largement fleuries. On y trouve parfois un point de vente pour se désaltérer ou tout simplement se restaurer, sans oublier les produits locaux. Nous avons bénéficié de quatre jours de temps sec avec un fort vent de secteur sud (L'Autan) dans le nez. Mais le canal est en majorité bordé d'un talus qui nous a bien protégés des rafales.

Le soir, à nos étapes, l'accueil a toujours été chaleureux, les menus originaux, goûteux et bien sûr les bons vins locaux ne manquent pas dans la région. Notre petit groupe s'est régalé, a beau-

coup plaisanté, ri et aussi énormément appris de toutes les courses, excursions ou aventures de plus de 30 ou 40 ans de vie de la section Genevoise du Club Alpin. Merci Wolfgang!

Allez vite pédaler le long du canal du midi!

Christian Lagrange

Wolfgang Giersch,  
Christian Lagrange,  
Alain Gaille,  
Claudine Lagrange,  
Nicole Etienne-Bardot



## LE COIN DE L'ENVIRONNEMENT



Hibou grand-duc

### Les rapaces, porteurs de symbole



Chouette

Dans de nombreuses cultures, les faucons jouent un grand rôle dans les croyances populaires. Dans la mythologie égyptienne, le dieu du soleil Horus, qui combat les puissances obscures, est pourvu d'une tête de faucon. Dans la mythologie nordique, la déesse Freya porte un habit de faucon grâce auquel elle peut, selon les versions, planer dans les airs ou se transformer en faucon. Chez les Celtes, le faucon passait pour un intermédiaire entre la vie sur terre et l'au-delà. Dans la mythologie slave aussi, le faucon appelé Sokol symbolise le soleil et la lumière. Connu pour son grand courage et son regard perçant, il peut parcourir de grandes distances en très peu de temps. C'est pourquoi il est l'oiseau des guerriers en particulier. Ainsi, dans les contes russes les héros se transforment souvent en faucon pour affronter des épreuves périlleuses..

Associés en général au pouvoir, à la force et à la supériorité, les rapaces diurnes sont donc perçus sous un jour positif. En revanche, notre rapport aux rapaces nocturnes est beaucoup plus ambivalent. Leurs yeux d'une taille impressionnante, leur face orientée vers l'avant, leur bec qui évoque un nez très crochu, ainsi que leur mode de vie nocturne, attisent l'imagination. Ce qui a engendré bon nombre de superstitions.

Dans la Grèce antique déjà, le cri de la chouette était considéré comme un mauvais présage. Dans l'ancien Testament, elle est désignée comme habitante de la Babylone dévastée. En Italie, on croyait que son seul regard pouvait tuer. Dans différentes cultures la croyance était répandue que le cri du hibou présageait la mort. De même chez Shakespeare : dans «Jules César», c'est le cri du hibou qui annonce l'assassinat. Et lady Macbeth entend le hibou pendant que son mari assassine le roi légitime. «*Ecoutez! Paix! C'est le hibou qui a crié, fatal carillonneur qui donne le plus sinistre bonsoir.*»

Le fait qu'Hedwige, la chouette d'Harry Potter, lui apporte le courrier s'inspire d'une superstition très répandue, selon laquelle la chouette était présente dans les réunions de sorcières et leur servait de messagère. La grand-mère du diable en personne se serait transformée en chouette.

Cependant, la chouette est aussi considérée comme l'oiseau de la sagesse : à ce titre, la chevêche d'Athéna accompagne la déesse grecque du même nom. L'Athènes antique abritait de nombreuses représentations et statues de chouettes en l'honneur d'Athéna. Et une chouette figurait aussi sur les tétradrachmes en argent mis en circulation en grande quantité dans la riche Athènes. Aujourd'hui encore, une chouette orne les pièces de 1 euro et avant l'euro, c'est sur la pièce de 2 drachmes que l'on en trouve une chouette.

Dans les livres d'enfants et les dessins animés, le hibou est souvent représenté avec des lunettes et un livre sous les ailes, ce qui est censé souligner sa grande sagesse.

Alain Nicolet

Source : Station ornithologique Suisse - Sempach

## GROUPE DES MARDIMIXTES

Le programme du groupe des Mardimixtes s'adresse à toute personne de la section, femme et homme, étant libre le mardi et/ou autre jour de la semaine.

### Programme des courses

Le programme des Mardimixtes est flexible! Le site vous met au courant du programme actualisé des courses. Pour l'inscription et plus d'informations veuillez, s.v.p., consulter le site <http://www.cas-geneve.ch> (Mardimixtes) ou vous adresser à l'organisateur/trice respective.

- 1<sup>er</sup> juillet** **EXCURSION BOTANIQUE MONTAGNE DE SOUS-DÎNE** 2004 m (Sortie à thème; T2)  
Org.: Bruno Maurer (022 752 33 38)
- 1<sup>er</sup> juillet** **LA DÔLE** 1677 m (Randonnée pédestre; T2)  
Org.: Myriam Zürcher (0033 450 39 61 46)
- 8 juillet** **LE MONT CHARVIN** 2409 m (Randonnée pédestre; T3)  
Org.: Valéria Sulmoni (022 348 35 92) / Jacques Auroy (0033 450 87 06 05)
- 8 juillet** **POINTE D'ALMET** 2232 m (Randonnée pédestre; T3)  
Org.: Michel Wicki (022 735 07 48)
- 8 juillet** **ROCHE PARNAL** (Randonnée pédestre; T2)  
Org.: Michel Dawance (022 736 55 23)
- 14-15 juillet** **TESTA BERNARDA ET MONT CHÉTIF** 2584 m (Randonnée pédestre; T3)  
Org.: Valéria Sulmoni (022 348 35 92) / Michel Wicki (022 735 07 48)



### Refuge d'Anterne A. Wills

Course de M. Dawance le 3 juin. Photo de J.P. Gallay

## Tête du Parmelan en boucle

Course de I. Martin le 10 juin. Photo de M. Wicki



- 15 juillet** **LAC DE LA VOGELLE EN BOUCLE** 2100 m (Randonnée pédestre; T3)  
Org.: Yolande Coeckelbergs (022 788 67 85)
- 15-16 juillet** **AIGUILLE DU TOUR OU LE GÉNÉPI** 3540 m (Alpinisme I; PD -)  
Org.: Paul Everett (022 789 36 86) / Sandra Giovannini (079 405 51 39)
- 15-17 juillet** **DIEMTIGTAL** (Randonnée pédestre; T2-T4)  
Org.: Heike Gowal (022 364 09 04) / Alain Martin (0033 456 35 66 40)
- 22 juillet** **LACS JOVET** (Randonnée pédestre; T2)  
Org.: Jacques Auroy (0033 450 87 06 05)
- 22 juillet** **POINTE D'ARCALOD** 2217 m (Randonnée pédestre; T4)  
Org.: Kurt Kemper (0033 450 43 69 08) / Michel Wicki (022 735 07 48)
- 22 juillet** **EXCURSION BOTANIQUE AUTOUR DU GRAND CHAVALARD** 1860-2220 m (Sortie à thème; T2)  
Org.: Bruno Maurer (022 752 33 38) / Yolande Coeckelbergs (022 788 67 85)
- 29 juillet** **ROC DE TAVANEUSE** (Randonnée pédestre; T3)  
Org.: Ingrid Martin (0033 450 40 23 82)
- 29 juillet** **TÊTE DU COLONNEY** 2692 m (Randonnée pédestre; T4)  
Org.: Michel Wicki (022 735 07 48)
- 29-30 juillet** **FLETSCHHORN** 3993 m (Alpinisme I; PD)  
Org.: Alain Martin (0033 456 35 66 40) / Heike Gowal (022 364 09 04)

Les personnes qui ne disposent pas d'internet peuvent contacter Jacques Auroy (0033 450 87 06 05), Sina Escher (022 757 59 18) ou Hilke Maier (022 349 00 82).

# Rando bien arrosée dans les West Highlands d'Écosse

## (2-9 mai)

Huit CASsiens ont goûté pendant une semaine au richissime menu de bens, lochs et glens (montagnes, lacs/fiords et vallées) des West Highlands écossais. Ils y ont bravé arêtes et sommets, îlots et rochers côtiers, torrents et marécages, dans une nature sauvage unique, marquée par son passé volcanique et glaciaire. L'Écosse est elle-même une grande «randonneuse/alpiniste»; débutant sa course près de l'Antarctique, et grimant vers l'Équateur, puis l'Arctique, où elle s'est rattachée géologiquement à l'Angleterre.

Le groupe a bien honoré l'éminent Ben Nevis, le plus haut sommet du Royaume Uni (heu... 1344 m, mais il croît quand même un peu, paraît-il). Facile de l'identifier, c'est celui qui a souvent «la tête dans les nuages», même quand tout autour il fait «relativement» beau. «Relativement», car le climat Écossais est une combinaison fort dynamique de pluie, brume, grêle, vent, pluie, soleil (timide), grésil, pluie... On a d'ailleurs vite compris pourquoi le canard aux galoches et le mouton au parapluie sont des sortes d'animaux nationaux... omniprésents sur les T-shirts et autres gadgets touristiques. Mais quand les rayons de soleil ont gain de cause, c'est magique, car les moindres détails du paysage se révèlent à des kilomètres: reliefs moutonnés, lacs et îlots, rochers, mousses, cascades de genêts jaunes et cerfs majestueux.

Maintes compétences ont été aiguisées au cours de cette belle aventure: passage à gué de torrents entre cailloux bien mousseux; traversée de marécages attentive, évitant les monticules brunâtres et «fumants»... et les trous de boue camouflés en touffe d'herbe et prêts à happer pieds et jambes par un redoutable effet ventouse (les «plouf, zut, m..., arghhh») ont été nombreux... et les rigolades aussi!; slalom entre vaches, moutons et grenouilles sautillantes; changements multiples de «mise» pour rester en syntonie avec la météo; et ultrarapides, pour rester dignes et pas trop shocking, entre habits trempés et habits secs dans les parkings.

La gastronomie était aussi à l'honneur. Breakfast à l'anglaise, avec poisson, œufs frits, toast frits, saucisses et bacon (oui, vous l'avez deviné...) frits eux aussi, préparés par le Chef Paul. Certains se sont quand même retranchés derrière birchers et tartines beurre-confiture... Puis, turbo déjeuner-pique-nique. Et le soir, exploration de pubs, de leurs personnalités et mets bien écossais et, bien sûr, de leurs bières et whiskies... des centaines de whiskies; heu pas tous en même temps...

Paul a été un super organisateur et CdC, trouvant le chemin par tous temps, tous terrains, toutes conditions physiques et arrosant le groupe d'un irrésistible British humour. Jean-Marie, jouant le rôle

*Au sommet du Ben Nevis: Alessandro, Raphaël, Loretta, Jean-Marie, Martine, Sylvie et John (manqué Paul, blessé, mais aux commandes dès le lendemain).*



de CdC adjoint, a conseillé, exhorté, leadé, mis de l'ambiance, et même sauvé une blonde égarée dans les rochers, la portant sur le dos jusqu'au... pub le plus proche.

Bon, c'était un demi-mannequin pour exercices de sauvetage, mais l'effet horror sur les randonneurs croisés était lui bien réel, style château hanté... *Fàilte go Alba* (Bienvenue en Écosse)!

Loretta de Luca



Photo: A. Pecchiari

*Passage de torrent représentatif de la nature locale.*

## GRUPE DES JEUDISTES

### Programme des courses

**Samedi 28 juin – GRANDE COURSE D'ÉTÉ À ZINAL en car**  
Vendredi 4 juillet Resp: G. Berthet, tél. 022 348 75 87

**Jeudi 3 juillet LAC DE GERS (1544 m)**  
9h00 – Chef: Villard, tél. 022 348 96 38  
Gr. C: **Pointe de Miribel** – 9h00 – Chef: Orange, tél. 022 735 14 58

**Jeudi 10 juillet REFUGE DU BUET - GRENAIRON (1947 m) / REFUGE DES FONDS (1368 m)**  
9h30 – Chef: Morciano, tél. 022 782 74 94  
Gr. C: **Joux Plane** – 9h00 – Chef: Chervet, tél. 022 796 30 94

**Jeudi 17 juillet TOUR D'AÏ (2331 m) / LAC D'AÏ (1852 m)**  
9h00 – Chef: Junge, tél. 022 733 31 12  
Gr. C: **Lac de Roy, Praz-de-Lys** – 9h00 – Chef: Itin, tél. 022 794 61 64

**Mercredi 23 – CABANE VÉLAN (2642 m) en car**  
Jeudi 24 juillet 9h33 – Chef: Jungen, tél. 022 756 27 30

**Jeudi 24 juillet LE MONT LACHAT (2023 m) / CHALETS DE LA MARE (1450 m)**  
9h00 – Chef: Lambrigger, tél. 022 776 59 54  
Gr. C: **Mont Forchat** – 9h00 – Chef: Itin, tél. 022 794 61 64

**Jeudi 31 juillet COL DU TRICOT (2128 m) / CHALETS DE MIAGE (1559 m)**  
9h00 – Chef: Blaser, tél. 022 794 14 30  
Gr. C: **Ruines d'Oujon s/Arzier** – 9h00 – Chef: De Bondt, tél. 022 341 50 30

*Pour plus de détails, s'adresser au Chef des Jeudistes, Guy Berthet, tél. 022 348 75 87*

## Chronique des courses

### Jeudi 17 avril LES PERTES DE LA VALSERINE / CONFORT

15 C qui ne craignent pas l'effort se retrouvent au bar du Tram à Confort-Valserine pour le café traditionnel. Une fois de plus, la marche, c'est le pied ! Sous un soleil généreux, dans le bonheur et l'amitié, c'est le départ en trois groupes pour une marche de 1h30, 2h30 ou 3h30. Les retrouvailles entre nos amis A et B et les C se sont faites au Mélange des Eaux. Puis, c'est la grimpe pour rejoindre le Bar et nos voitures. Nous ne pouvions espérer mieux.

### Jeudi 24 avril L'HERMANCE / L'ARBORETUM

32 Jeudistes se réunissent à la plage de la Savonnière (Collonge-Bellerive) pour une randonnée traversant quatre communes. Par Cherre, ils montent en direction de St. Maurice puis traversent Corsier et Anières. Beaucoup découvrent avec étonnement l'étendue des vignobles de ce côté du canton. Les A rejoignent les bords de l'Hermance proche de la douane d'Anières et cheminent sur le sentier qui longe le ruisseau faisant office de frontière entre la Suisse et la France jusqu'au village d'Hermance. Le groupe B rejoint le même parcours près de Bassy. Le pique-nique se déroule sur la plage, qui à cette saison est encore délaissée par les baigneurs. Le retour, plus court, passe par Chevrens, Bassy et Anières, puis par le bord du lac et Corsier-Port. Après une marche de plus de 20 km, il y en a plus d'un à être content d'arriver à la voiture.

Quinze jeudistes qui avaient choisi le parcours C ont profité d'une fenêtre laissée ouverte par la météo (un oubli sans doute) pour s'infiltrer entre de gros nuages noirs et menaçants afin de parcourir, en les caressant, les sentiers bucoliques de l'Arboretum d'Aubonne: ce fut une belle journée entre amis!

### Jeudi 1<sup>er</sup> mai LE MÔLE

Dédaignant les éventuelles jonquilles des flancs de l'auguste Môle, 17 C sont restés au niveau des pâquerettes cerclant le lac du même nom, non sans, pour les plus courageux, s'élancer hardiment sur un chemin moins connu, les contraignant à un pique-nique sans le confort élémentaire dû aux vieillards chenus.

### Jeudi 8 mai CRÊT DE CHALAM - CRÊT AUX MERLES / HERMANCE

Au menu du jour: un sol très incliné et très glissant, des groupes d'arbres renversés, des névés en abondance, de longs passages boueux; bref: des conditions difficiles. Et pourtant, les Jeudistes ne se laissent pas décourager. Ils sont nombreux comme rarement à aborder cette épreuve. La température idéale et l'absence de pluie contrastent avec les conditions sur le terrain. Le groupe B est moins touché par les névés. En revanche, les A évoluent pendant une bonne heure sur des plaques de neige alternant avec un terrain difficile. Un régal pour les uns, peu apprécié par les autres. On maîtrise des situations délicates. La bonne humeur habituelle des participants est maintenue et l'enthousiasme se propage une fois la course terminée. Tout le monde est satisfait de sa journée.

22 Jeudistes C étaient à l'appel du matin. Après le café, 19 amis sont partis pour remonter l'Hermance, alors que 3 petits marcheurs ont fait presque le même parcours, mais plus lentement. A la fin de cette randonnée champêtre, tout le monde s'est retrouvé pour le traditionnel verre, à la Buvette du Camping, heureux de cette journée.

### Jeudi 15 mai LES GORGES DE L'ORBE / L'ALLONDON

Ne pouvant pas nous fier aux transports publics de Arnex à Orbe, nous postons trois véhicules à la gare d'Arnex permettant aux chauffeurs lors de leur retour en train de reprendre leur véhicule au Puisoir (Orbe). Donc départ retardé à 9h45 depuis le parking du Puisoir où les

38 jeudistes A et B entreprennent la remontée des gorges par la rive droite. Après 2 heures de marche, nous arrivons au village des Clées où nous faisons un détour pour admirer les marmites de géant, phénomène géologique creusé par la rivière et des pierres. Midi sonne au clocher du village où sous une pluie malvenue nous décidons de poursuivre notre chemin pour rejoindre le deuxième village «le day».

Vers 1 heure profitant d'une accalmie et d'un parcours pittoresque, une clairière en sous-bois nous permet d'accueillir les 38 membres affamés. Il reste 1 heure 30 pour prendre les 38 billets distribués par une machine «daymoniaque» et attraper notre train de 14h47 qui doit nous ramener à Arnex. Passons par un élevage de truites sans en détecter une seule et arrivons à la magnifique cascade du saut du Day. Une petite montée nous attend après le passage des tunnels sous la cascade, pour arriver à temps à la gare du «day» après 12,5 km et environ 400 m de dénivelé. La bière tant anticipée prévue au resto autoroutier de Bavois nous échappe mais quelle chance, une bouteille de blanc circule parmi nous et il est décidé de faire le briefing à l'abri de la gare d'Arnex sous un soleil qui n'était décidément pas au rendez-vous.

Nous étions dix-huit à avoir choisi le programme C. Le soleil, timide, était néanmoins au rendez-vous. Du pont de Malval et son champ d'orchidées proche, nous nous sommes élancés vers le moulin de Favry en passant par les remarquables reliefs de l'Allondon. Les images dignes de tableaux d'impressionnistes resteront gravées dans nos mémoires pour longtemps!

## Anniversaires

En juin, Daniel GARBANI a fêté son 70<sup>e</sup> anniversaire le 1er, et le 28 Albert SALATHÉ a soufflé 90 bougies. Nos plus vives félicitations à ces deux amis ! JPB



Autocar 24 à 54 places



Minibus 15 places



Limousines 7 places

## Odier Excursions SA

Une entreprise typiquement genevoise depuis plus de 25 ans

Chemin des Aulx 9 • 1228 Plan-les-Ouates / Genève

Tél.: 022.331.45.45 • [odex@odier.ch](mailto:odex@odier.ch)



Le sport c'est

# UNIVERS SPORTS

Le choix • Le conseil • Le service

**P** 52, rue de la Servette • 1202 Genève  
Tél.: (022) 733 33 58

*Votre annonce dans le bulletin  
de la Section Genevoise*

# UN IMPACT CERTAIN ET UN SOUTIEN AU CLUB

*Nous exprimons notre gratitude et nos remerciements à nos différents partenaires  
qui nous soutiennent, ainsi qu'à nos annonceurs qui ont aidé à la réalisation de ce bulletin*

*Pour tous renseignements :*

*Pierre Juillerat • téléphone 021 808 5991 • pierre.juillerat@bluewin.ch*

DU COPIEUR À LA GED

## GESTION ÉLECTRONIQUE DE DOCUMENTS

**devillard**

www.devillard.ch  
T. 0848 912 912



© Laurence Herren Communication - photos - shutterstock




**CAPTURER**




**TRAITER  
RECHERCHER**



**ARCHIVER  
DIFFUSER**



- MON DIEU! QU'EST CE QUE C'EST QU'ÇA ?  
- UN PITON...  
- AH! ET ÇA VIENT D'OÙ ?  
- C'EST UN GRIMPEUR QUI A DÛ LE POSER.  
- ET TU CROIS QU'ON PEUT FAIRE CONFIANCE  
À UN GRIMPEUR ?



## CACTUS SPORTS

Le matériel de toutes vos aventures

6 rue du Pont-Neuf 1227 Carouge, lu-ve.: 9-19h, sa. 10-16h