

Club Alpin Suisse CAS
Club Alpino Svizzero
Schweizer Alpen-Club
Club Alpin Svizzer



SECTION GENEVOISE

Bulletin mensuel de la Section Genevoise du Club Alpin Suisse • Paraît 12 fois par an

Tête de Moëde



INFO BULLETIN

Pour ceux qui ne le sauraient pas, le bulletin mensuel constitue le poste le plus important des charges annuelles de la section.

Lors de la présentation des comptes 2013 à l'Assemblée générale du 22 mai 2014, notre Président a déclaré que le bulletin avait vu son budget légèrement dépassé suite aux pages supplémentaires consacrées au 150^e du CAS suisse (voir PV publié dans le bulletin d'août).

En fait, le nombre de pages est resté stable en 2013. Par contre, ce sont les frais d'impression et d'envoi par poste qui ont sensiblement augmenté.

Notre Président envisage de lancer un sondage parmi les membres afin de déterminer quels sont ceux qui ne souhaiteront plus recevoir le bulletin sous forme papier dans le futur, étant entendu qu'il est disponible aux alentours du 15 de chaque mois (en couleur) sur le site web de la section.

Affaire à suivre.

Michel Wicki, rédacteur responsable



ACHAT / VENTE DE MATERIEL ALPIN

Le Bulletin mensuel offre la possibilité aux membres de la section de publier gratuitement des annonces pour vendre ou acheter du matériel alpin.

Veuillez envoyer vos annonces à michel.wicki@sunrise.ch en décrivant précisément ce que vous avez à vendre ou ce que vous recherchez et en mentionnant le prix ainsi que vos coordonnées (nom, no de téléphone et adresse e-mail).

A l'approche de l'hiver, les DVA sont particulièrement recherchés : que ceux qui en possèdent et qui ne les utilisent plus pensent à s'en défaire, ça fera probablement le bonheur de ceux, peu fortunés, qui souhaitent participer aux courses de ski de rando ou raquettes et qui n'en ont pas.

Je n'assumerai personnellement pas de rôle d'intermédiaire: les contacts se feront directement entre acheteurs et vendeurs.

MW

BULLETIN DE LA SECTION GENEVOISE DU CLUB ALPIN SUISSE

Rédaction: Michel Wicki/Ulrich Wacek. **Publicité:** S'adresser à Pierre Juillerat pierre.juillerat@bluewin.ch en collaboration avec le secrétariat. **Couverture:** Tête de Moëde – Photo de M. Wicki. **Impression:** Imprimerie Aire Offset, 1203 Genève. **Tirage:** 1900 exemplaires. © CAS – Section genevoise 2014. Tous droits réservés pour tous pays.

Changements d'adresse et numéros non distribués: A envoyer au Secrétariat de la Section Genevoise du CAS, Avenue du Mail 4, 1205 Genève. **Communications:** Toutes les communications pour le bulletin du mois prochain doivent parvenir **avant le 5 de chaque mois** chez Ulrich Wacek, tél. 022 349 09 09; waul@gmx.ch. Passé cette date, elles seront obligatoirement renvoyées au mois suivant. **Local et secrétariat:** Avenue du Mail 4, 1205 Genève, tél. 022 321 65 48, info@cas-geneve.ch. Ouvert le mercredi de 14 h 00 à 18 h 00 et le jeudi de 9 h 00 à 13 h 00 et de 14 h 00 à 18 h 00. Compte de chèques postaux de la Section: 12-1172-8. **Président de la Section:** Quentin Deville, 1062 route du Lac, Les Gredals, F-74140 Excenevex, tél.: 0033 450 17 19 40, tél. mobile: 079 738 63 64, quentin-deville@hotmail.com. **Secrétariat administratif:** Club Alpin Suisse, Monbijoustrasse 61, Case Postale, 3000 Berne 23, tél. 031 370 18 18, Fax 031 370 18 00. **Bibliothèque:** Ouverte les soirs d'assemblée de 19 h 30 à 20 h 30.

CLUB ALPIN INFOS

Activités du Cercle – Octobre 2014

Le Cercle est ouvert **les jeudis 2 et 16 octobre 2014, dès 18h30.**

Tous les membres désireux de se retrouver sont cordialement invités à venir partager un repas, chaud ou froid (Fr. 15.-), qui sera proposé par la commission de la buvette. Pour le repas, **Inscription obligatoire jusqu'à mardi sur le site de la section www.cas-geneve.ch ou pour ceux qui ne disposent pas d'internet, sur le répondeur téléphonique du secrétariat jusqu'à mardi à 17h00.**

Jeudi 16 octobre 2014, à 20 h 30 au local

Présentation par les 6 participants (Baudouin, Nicole, Sylvie, Lina, Marie-Jeanne et Francis) de leur

TREK AU MUSTANG

dernier royaume himalayen (Népal), qui s'est déroulé en avril/mai 2014. L'exposé sera précédé d'un repas typiquement népalais, préparé par les participants au trek.



COMMUNICATIONS DU COMITE

Nouveaux membres

Abdollahi Yas – Ben Hamida Lofti – Ben Hamida Joelle – Bouwman Kyrrill – Badoud Mathilde – Borocco Luc – Carlier Bertrand – Casnabet Elliott – Chavanne Marion – Corbex Nicolas – Corace Marissa – Frisch Eric – Frisch Helène – Frisch Quentin – Frisch Thomas – Falck Michael – Foehn Tommy – Georgescul Maria – Gafner Corina – Hug Jessica – Jimenez Sandra – Labarthe Johann – Lenzlinger Reto – Magnin Susanne – Mendonça dos Santos Marcelo José – Pajic Dorian – Quacchia Antonella – Romand Monnier Jean – Rey Armand – Véron Didier – Windisch Eléonore – Walther Lino – Zhukovsky Galina – Zhukovsky Sergei – Zhukovsky Liliane – Zhukovsky Daniel.

Sorties

Henchoz Emile – Mottini Alain – Carrard Florian.

Décès Jean-Jacques Villard

CHALET DE PRE-BERGER

DU NOUVEAU POUR LES RÉSERVATIONS A NOTRE CHALET DE PRÉ-BERGER

Un recueil d'informations utiles à l'usage du chalet, ainsi qu'un calendrier montrant les disponibilités, ont été créés sur le site de la section. Vous les trouverez en cliquant sur l'onglet "Cabanes", puis "Chalet Pré-Berger".

Pour effectuer une réservation, ainsi que pour toute autre demande ou communication, veuillez dorénavant envoyer un e-mail à l'adresse suivante: preberger@cas-geneve.ch

Avec mes remerciements Nicole Etienne-Bardot



*HUMOUR /
HUMEUR*

**Quand, un dimanche
aux Bains des Pâquis,
on atteint des sommets
au bord du lac...**

**Deux potes de style jeune cadre dynamique cool
avec une jeune femme alanguie au soleil...**

L'un d'eux à son pote: "Mardi j'veux faire le Mont Blanc. Ca t'kiffe parce que j'vais réserver à la cabane?"

Le pote: "C'est quoi le Mont Blanc?"

Le premier: "C'est une montagne d'un peu plus de 4000."

Le pote: "Ca se fait comment, en voiture, à vélo?"

Le premier: "A pied mon pote. Ca t'kiffe?"

Le pote à la jeune femme: "Ma chérie ça t'kiffe le Mont Blanc mardi?"

Et au premier: "Ouais, ça m'kiffe."

La jeune femme: "J'ai vu une émission à la TV. Je crois que c'est dangereux."

L'enfer se mérite!

Roselyne Pilard

GARDIENNAGE AU CHALET DU CARROZ

4-5 octobre: SCHMUTZ Daniel et Françoise – **11-12 octobre:** GIERSCH Ralf + DUNAND Thierry – **18-19 octobre:** ROSSET Sylvette + EGGER Christiane – **25-26 octobre:** ETIENNE-BARDOT Nicole + MATTHEY Claude.

Pour les réservations, veuillez contacter:

Geneviève Caussin – Du lundi au jeudi de 18h30 à 21h00
au 0033 450.20.27.74 ou 079.398.99.00, email caussing@orange.fr

De nouveaux gardiens sont recherchés pour 2015

prière de contacter Yann Schmid au no 022 757 46 .80 ou 076 376 04 49

**Egalement des aides pour aider à ranger le bois
et effectuer des nettoyages le 27 septembre 2014.**

D'avance merci.

ALPINESS

Toutes les activités sur <http://www.alpiness.ch/>

Contact: info.alpiness@gmail.com

Dès le 28 octobre

Activité

Difficulté

Nombre des participants

Chef de course

Adjoint

LES CALANQUES DE MARSEILLE

Escalade

IV

6

Olivier Meylan / meylan.oli@gmail.com

Ophélie Kopp / koppophelie@msn.com

5 jours



Glacier de Moiry - Exercices sur glacier

Cours d'alpinisme Alpiness - 28-29 juin - Chef de course: Cédric Heeb

COURS ET COURSES

4 octobre 2014 **VOIE PRINCESSE AUX ROCHERS DES MOTTES** 1 jour

Activité Escalade
 Difficulté 4 c
 Région Chamonix
 Nbre de participants 4
 Chef de course Françoise Gobet
 (022 757 14 79; 079 248 98 33; francoise.gobet@bluewin.ch)

Inscription jusqu'au 1^{er} octobre 2014
 Equipement d'alpinisme ou d'escalade

Programme Longue voie dans la région de Chamonix

4 octobre 2014 **SIX BLANC (2445 m)** 1 jour

Activité Randonnée pédestre
 Difficulté T3
 Région Val d'Entremont
 Nbre de participants 10
 Chef de course Dalibor Rodinis
 (078 610 63 75; 078 610 63 75; dalibor.rodinis@bluewin.ch)

Inscription jusqu'au 2 octobre 2014
 Dénivelé en montée et descente 1160 m
 Temps de course 6h30

Programme En voiture jusqu'au Commeire (1454 m) – Les Beux – Les Planards (2082 m) – Montagne de Moay – Six Blanc (2445 m) – Col de Chargerat (2328 m) – Basset - Les Arpalles - Commeire.

Remarques Transport en voiture

Dès le 4 octobre **WIWANIHORN (3001 m)** 2 jours

Activité Escalade
 Difficulté 5 c
 Région Baltschiederteral
 Nbre de participants 6
 Chef de course Gaston Zoller (022 754 03 05; 076 332 36 10; g.zoller@sunrise.ch)

Equipement Varappeur (+ alpiniste sans crampons et piolet)
 Dénivelé en montée 1) 600 m / en descente 1100 m
 Temps de course 1 h 1/2 de montée en cabane

Programme 1^{er} jour: montée à la cabane (2460 m) – 2^e jour: escalade

Remarques Les 6 participants formeront 3 cordées autonomes et varapperont dans des voies différentes, cotées entre 4 et 5c.

5 octobre 2014 **LE SUET - LACHAT** 1 jour

Activité Randonnée pédestre
 Difficulté T3
 Région région de Thônes
 Nbre de participants 10
 Chef de course Françoise Gobet
 (022 757 14 79; 079 248 98 33; francoise.gobet@bluewin.ch)

Inscription jusqu'au 1^{er} octobre 2014

Programme Traversée Suet Lachat en partant de Forgesassoud.

Dès le 11 octobre **RANDONNÉE EN GRUYÈRE (2000 à 2300 m)** 2 jours

Activité Randonnée pédestre
 Difficulté T3
 Région Préalpes fribourgeoises
 Nbre de participants 5
 Chef de course Philippe Gremaud
 (022 784 19 35; 079 255 30 82; filochard@chez-philippe.ch)

Début inscriptions 22 septembre 2014
 Inscription jusqu'au 6 octobre 2014

Equipement De randonneur
 Coût Environ CHF 100.--
 Dénivelé environ 1000 à 1200 mètres

Programme Samedi: départ de Genève pour La Gruyère - Course en fonction des conditions - Nuité à l'hôtel ou en cabane – Dimanche: course en fonction des conditions - Retour à Genève en fin d'après-midi.

12 octobre 2014 **LE GRAND CROISSE BAULET (2236 m)** 1 jour

Activité Randonnée pédestre
 Difficulté T3
 Région Pays du Mont-Blanc
 Nbre de participants 16
 Chef de course Jean Walzer (022 366 37 30; 079 676 47 86; waljean@bluewin.ch)



Weissmies les 26-27 juillet

Equipe de la Mousse Blanche devant Panorama

Une journée très «tête dans les nuages» pour l'équipe de la Mousse Blanche (le Weissmies, pas la bière!). Photo du groupe, prise devant un «Panorama», dans la vallée, après une belle mousse blanche (là c'est bien la bière!). Equipe soudée et leaders enthousiastes (Philippe Pahud, CdC, Joao, Jean-Marie et Philippe, aspirant CdC), une formule gagnante! *LdL*

Equipement de randonneur
Coût du déplacement
Dénivelé en montée 1020 m
Temps de course 6h30
Programme Magnifique sommet panoramique entre massif des Aravis et Mont-Blanc.

17 octobre 2014 ESCALADE FACILE DU VENDREDI (1800 m) 1 jour

Activité Escalade
Difficulté 5
Région Haute Savoie, Romandie, Val d'Aoste
Nbre de participants 6
Chef de course Pierre Zäch (022 756 32 47; 079 778.15.57; cinqplus@bluewin.ch)
Suppléant Joao Gomes
Inscription jusqu'au 12 octobre 2014
Equipement Varappeurs plus de quoi passer une journée en montagne.
Se référer aux informations générales site web

Coût CHF 30.- environ
Dénivelé 0 à 500 m
Temps de course Journée

Programme Ce cours n'est pas un cours d'initiation. Une expérience et une connaissance de base de l'escalade sont requis.

18 octobre 2014 COURSE AUTOMNALE SPORTIVE (3100 m) 1 jour

Activité Randonnée pédestre
Difficulté T4
Région Chablais / Aravis
Nbre de participants 12
Chef de course Paul André (078 706 96 73; 078 706 96 73; paul.andre@jti.com)
Inscription jusqu'au 17 octobre 2014
Equipement bonnes chaussures
Coût déplacement
Dénivelé entre 1000 et 1800 m
Temps de course entre 6 et 10h

Programme Selon conditions neige et météo: Buet par Bérard, Cheval depuis Emosson, Jallouvre ou plus bas... Probablement moins ambitieux vu les conditions ce weekend.

19 octobre 2014 TROU DE LA MOUCHE (2467 m) 1 jour

Activité Randonnée pédestre
Difficulté T3
Région Aravis
Nbre de participants 12
Chef de course Michel Wicki (022 735 07 48; 079 253 57 45; michel.wicki@sunrise.ch)
Début inscriptions 1^{er} octobre 2014
Inscription jusqu'au 14 octobre 2014
Equipement Randonneur
Coût CHF 15,00
Dénivelé 1030 m
Temps de course 5h30

Programme Au départ des Confins. Montée par la combe de Paccaly. Descente par la combe du Grand Crêt.

25 octobre 2014 VAL VENY OU VAL FERRET ITALIEN (2000 m) 1 jour

Activité Randonnée pédestre
Difficulté T2
Région Val d'Aoste
Nbre de participants 10
Chef de course Olivier Gavillet (022 343 45 85; 079 606 24 57; oligav@bluewin.ch)
Inscription jusqu'au 22 octobre 2014
Equipement Randonneur
Coût Km voiture, péage tunnel
Dénivelé 600 m
Temps de course 5h

Programme Randonnée en boucle à travers les mélèzes dorés face au Mont-Blanc dans le Val Veni ou dans le Val Ferret italien (but final choisi selon l'ouverture des routes d'accès).


26 octobre 2014 LE PRABÉ (2042 m) 1 jour

Activité Randonnée pédestre
Difficulté T3
Région Valais central
Nbre de participants 16
Chef de course Jean Walzer (022 366 37 30; 079 676 47 86; waljean@bluewin.ch)
Equipement de randonneur
Coût du déplacement
Dénivelé en montée 700 m
Temps de course 4h30

Programme Belvédère bien positionné dans un site sauvage de roches calcaires, au-dessus de la vallée du Rhône.

Col d'Arpette - Initiation à l'alpinisme

Cours de Joao Gomez/Denis Blaser
les 14-15 juin



FORMATIONS HIVER 2015

Ces formations, **ouvertes à tous les membres** du club, s'adressent en priorité aux débutants en randonnées à skis; ainsi qu'aux personnes désirant parfaire leur formation de base ou réviser leurs acquis. **Exigences de base: bonne condition physique – bon skieur dans tous les terrains y compris hors-piste.** L'accent principal sera **mis sur la pratique** avec une formation dispensée en montagne.

Une soirée d'information **obligatoire, concentrée sur l'essentiel**, servira d'introduction. Elle vous permettra de vous faire une idée plus précise sur les formations, voire de vous convaincre si vous êtes encore incertains.

A noter qu'il est possible de s'inscrire pour un seul week-end ou pour les deux. Cependant, les personnes qui ne voudraient s'inscrire que pour la formation ski-alpinisme devront justifier d'un bon niveau en ski de randonnée (montée et descente) et **avoir obligatoirement suivi un cours DVA.**

L'inscription définitive à une formation est validée une fois que vous vous serez inscrit sur le site internet et acquitté du coût du WE dans le délai imparti.

Programme

SOIRÉE D'INFORMATION (et d'inscription) OBLIGATOIRE

Jeudi 27 novembre 2014 de 19 h à 21 h au local du club.

La présentation comprendra trois volets:

- 1) Qu'est-ce que le ski de randonnée? – Description générale
Qu'est-ce que le ski-alpinisme? – Quelle différence avec le ski de randonnée?
- 2) Avalanches – Connaissances générales
– Détecteurs de victimes d'avalanches
- 3) Présentation du matériel (*ce qui est indispensable pour partir en course, ce qui est facultatif, l'habillement, matériel technique, ski, etc.*).

SKI DE RANDONNÉE

Samedi 10 janvier et dimanche 11 janvier 2015

Formation en montagne (Préalpes) – Nombre de participants à définir selon le nombre de chefs de courses - Nuitée à l'hôtel.

Samedi Techniques de base (montée avec peaux – trace – conversions – descente).
Comportement en course (groupe – évaluation des risques – terrain).
Exercices de recherche avec le DVA.
Préparation de la course du dimanche (choix – différents critères).
Évaluation de notre journée – Questions.

Dimanche **Course selon conditions** (mise en pratique des enseignements).
Évaluation de notre journée – Questions.

Coût: environ Fr. 180.- (hébergement, demi-pension, frais des chefs de course).

Inscription soirée d'information + paiement du WE: jusqu'au **11 décembre 2014**
Inscription sur le site web du club

Paiement par CCP du CAS - ComCo: 12-13814-6 / IBAN CH75 0900 0000 1201 38146
En cas de non inscription sur le site et/ou non paiement du WE, l'inscription est annulée.

SKI-ALPINISME

Samedi 14 mars et dimanche 15 mars 2015

Formation en haute-montagne (Haut-Valais ou Oberland) – Nombre de participants à définir selon le nombre de chefs de course – Nuitée en cabane.

Samedi Technique de base en haute-montagne (nœuds – s'encorder – utilisation du piolet – marche avec crampons – ancrages – avalanches).
Préparation de la course du dimanche.
Évaluation de notre journée – Questions.

Dimanche **Course selon conditions**
Évaluation de la journée – Questions – Retour à Genève.

Coût: environ Fr. 200.- (hébergement, demi-pension, frais des chefs de course).

Inscription soirée d'information + paiement du WE: jusqu'au **10 février 2015**
Inscription sur le site web du club

Paiement par CCP du CAS - ComCo: 12-13814-6 / IBAN CH75 0900 0000 1201 38146
En cas de non inscription sur le site et/ou non paiement du WE, l'inscription est annulée.

*Si aucune pierre, aucun sérac, aucune crevasse ne m'attend
quelque part dans le monde pour arrêter ma course,
un jour viendra où, vieux et las, je saurai trouver la paix
parmi les animaux et les fleurs.*

Lionel Terray



HUMOUR / HUMEUR



Les lieux d'aisance
des nouvelles
cabanes Moiry,
Mont-Rose et ici
Tracuit donnent
envie de s'y
rendre...

A quand un lifting
des autres, dont
certaines des
nôtres? MW



Randonnée dans le Queyras

Sur la crête Gilly
2584 m



du 26 juillet au 2 août 2014

Chef de course: Pierre Juillerat

Samedi 26 juillet - Voyage aller à Aiguille-en-Queyras

7 participantes et 5 participants: Marie-Jeanne Rausis, Annie Rochat, Lina de Souza, Anne Mariotte, Liliane Eggermann, Sylvie Boursy, Edith Pigué, Baudoin Legast, John Boursy, Patrick Levy, Francis Rausis et Pierre Juillerat voyagent dans 3 voitures et se retrouvent dès 16.00h à l'hôtel Les Balcons de Combe Rousset à Aiguille-en-Queyras.

Dimanche 27 juillet - Les Crêtes de Peyra et Gilly - 2'584 m

Montée depuis le village de Ristolas en passant par Les Sagnes. Retour par la Collette de Gilly. Belle vue sur le Valprévère. Beau temps. 1'020 m de dénivelé.

Lundi 28 juillet - Le Pic de Château Renard - 2'989 m

En voiture à St-Véran, puis bus jusqu'à la Chapelle St. Elisabeth. Montée par Traversier et retour par les Montagnes de Beauregard. Nuageux, pluie en fin de course au bistrot. 785 m de dénivelé.

Mardi 29 juillet - Lac Roue et le Village de Soulier - 2'345 m

En voiture à Châteaux Queyras, Montée au village de Soulier en passant par le lac Roue. Retour par la Combe de Cuche et la Bergerie de Peas. Nuageux puis pluie à partir de 14.00. 1'040 m de dénivelé.

Mercredi 30 juillet - La Pointe des Marcelettes en traversée - 2'910 m

En voiture à Le Clos sous St-Véran. Montée par le Pic Cascavelier. Retour par la Crête de la Blavette et le Col des Estronques. Grand beau. 1'120 m de dénivelé.

Jeudi 31 juillet - Le Pain de Sucre - 3'208 m

En voiture au Col Agnel. Montée par la Crête du Pain de Sucre. Retour par le Col Vieux. Grand beau. 600 m de dénivelé. Au retour visite d'une miellerie à Molines.

Vendredi 1^{er} août - Le Pic Malrif - 2'908 m

En voiture à Abriès. Montée par les Bertins et le Lac Malrif. Retour à Aiguille par les Eygliers. Grand beau. 1'385 m de dénivelé.

Samedi 2 août - Voyage retour à Genève

Retour dans nos foyers après une semaine magnifique dans un hôtel 2 étoiles très accueillant. Un grand merci aux participantes et participants pour leur bonne humeur et leur esprit d'équipe. ♦

GROUPE DES MARDIMIXTES

Le programme du groupe des Mardimixtes s'adresse à toute personne de la section, femme et homme, étant libre le mardi et/ou autre jour de la semaine.

Programme des courses

Le programme des Mardimixtes est flexible! Le site vous met au courant du programme actualisé des courses. Pour l'inscription et plus d'informations veuillez, s.v.p., consulter le site <http://www.cas-geneve.ch> (Mardimixtes) ou vous adresser à l'organisateur/trice respective.

- 1^{er} octobre UTILISATION RÉCEPTEUR GPS EN RANDONNÉE (Formation)**
Org.: Jacques Auroy (0033 450 87 06 05)
- 6-13 octobre LA SEMAINE CATALANE AVEC NOTRE AMI BERNARD (Randonnée pédestre; T1)**
Org.: Wolfgang Giersch (079 438 45 09)
- 7 octobre LACS JOVETS 2180 m (Randonnée pédestre; T2)**
Org.: Jacques Auroy (0033 450 87 06 05)
- 14 octobre CITY WALK 2 (MARTIGNY) (Randonnée pédestre; T1)**
Org.: Wolfgang Giersch (079 438 45 09)
- 20-23 octobre L'AUTOMNE À GSPON 2000 m (Randonnée pédestre; T2)**
Org.: Wolfgang Giersch (079 438 45 09)
- 21 octobre TOUR DU MONT CHAUFFÉ ET POINTE DE LACHAU 1962 m (Randonnée pédestre; T2)**
Org.: Yolande Coeckelbergs (022 788 67 85)
- 21 octobre SALÈVE - SENTIER DES BÛCHERONS SUPÉRIEURS 1246 m (Randonnée pédestre; T4)**
Org.: Michel Wicki (022 735 07 48)
- 27-28 octobre LES BISSÉS DU HAUT VALAIS 1200 - 1600 m (Randonnée pédestre; T2)**
Org.: Claire-Lise Resseguier (022 782 88 12)
- 28 octobre MÉLÈZES DORÉS - VALLONS DE TRÉ-LES-EAUX ET BÉRARD 1900 m (Randonnée pédestre; T3)**
Org.: Kurt Kemper (0033 450 43 69 08)
- 28 octobre TÊTE DE LA TORRAZ (Randonnée pédestre; T2)**
Org.: Michel Dawance (022 736 55 23)

Les personnes qui ne disposent pas d'internet peuvent contacter Jacques Auroy (0033 450 87 06 05), Sina Escher (022 757 59 18) ou Hilke Maier (022 349 00 82).

Course du 1^{er} au 3 août dans les Alpes Bernoises

CdC: Paul André – Suppléant: Fred Berlie

Des conditions étranges cet été, avec beaucoup de neige fraîche. Nous avons pris les raquettes... et heureusement! Même avec, nous nous enfonçons parfois jusqu'aux genoux, voir aux hanches pour Manuel... Nous avons découvert de jolis panoramas pendant les rares éclaircies. Pour certains, ce fut aussi une belle première en haute altitude, même si avec ces conditions c'était un peu plus pénible que prévu...Valentina s'en souviendra je crois.

Après le sommet du Walcherhorn le 1^{er} août (merci à Manuel pour l'idée des drapeaux!), nous avons traversé le lendemain de la Jungfrauhtütte à la cabane Hollandia, une belle balade dans un paysage glaciaire magnifique et parsemé de belles crevasses (Paulina allant même en visiter une avec la jambe)! Arrivés à Hollandia, quel accueil! Des gardiens très sympas qui s'efforcent de retenir vos prénoms! Lorsque le dimanche arriva, point de repos pour Alexandra et Alex: ils veulent monter à l'Ebnefluh! L'une pour préparer le Kili, l'autre l'Elbrouz. Nous nous laissons donc tirer de notre sommeil avec Fred et à 4 nous montons vers ce beau sommet que nous atteignons dans un brouillard épais. S'ensuit une longue descente vers Fafleralp où les vaches nous accueillent. Ça fait du bien: les 2 derniers jours nous n'avions croisé que deux personnes sur notre chemin...



Sommet du Walcherhorn (3693 m) le 1^{er} août
(photo de Fred Berlie,
drapeaux de Manuel Alonso Unica)

Cabane Hollandia (3240 m) le 3 août (photo de la gardienne)



GRUPE DES JEUDIMIXTES

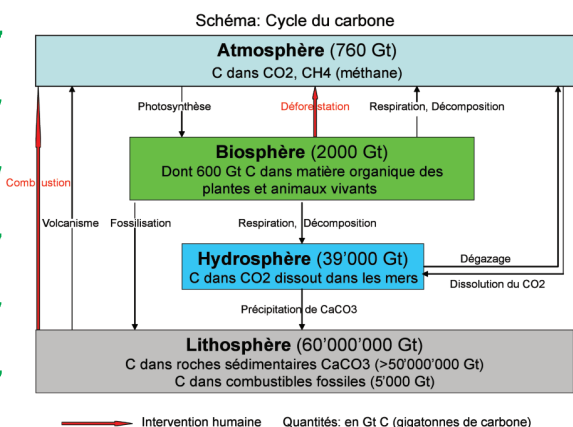
Programme des courses

- 2 octobre 2014** **MARCHISSY - LA PERROUDAZ - CRÊT DE LA NEUVE**
par le Chemin du Coq – env. 5 h – dén. 700 m ↑↓
Renseignements auprès de Françoise Hauser
Tél. 022 349 01 18 – 077 404 97 23
- 9 octobre 2014** **DE ROMAINMÔTIER À LA SARRAZ LE LONG DU NOZON**
4h30 – dénivelé faible
Renseignements auprès de Danielle Martinet
Tél. 022 757 56 20 – 079 561 19 38
- 16 octobre 2014** **LE BALCON DES MÉMISES**
4h30 – 550 m de dénivelé
Renseignements auprès de Michel Spicher
Tél. 022 348 29 13 – 079 370 85 03
- 20 au 23 octobre** **L'AUTOMNE À GSPON**
de 4 à 6 h par jour – peu de dénivelé – hébergement en chalet
Renseignements auprès de Wolfgang Giersch
Tél. 022 757 24 87 – 079 438 45 09
- 30 octobre 2014** **CIRCUIT DE LA PLAINE À LA PLAINE**
env. 4 h – peu de dénivelé
Renseignements auprès de Claire-Lise Resseguier
Tél. 022 782 88 12 – 079 518 10 74

« Dans la nature rien ne se crée, rien ne se perd, tout change. »
Antoine-Laurent de Lavoisier

Le cycle du carbone

Le principe vaut évidemment aussi pour le carbone (symbole C) qui est l'élément chimique à la base de toutes les substances organiques et de la vie. Le cycle du carbone sur notre planète est rendu extrêmement complexe par l'existence de la vie d'une part et la présence d'importantes masses d'eau océaniques d'autre part. Ce sont les végétaux qui le fixent lors de leur croissance, à partir du CO² présent sous forme dissoute dans les océans ou sous forme gazeuse dans l'atmosphère. Il est ensuite soit rejeté dans l'air ou dans l'eau par la respiration et la décomposition, soit séquestré plus ou moins longtemps dans les sols et les fonds marins. Le cycle du carbone joue un rôle déterminant dans l'effet de serre, naturel ou non, étant donné son influence sur la concentration de CO² et de CH⁴ (méthane) présent sous forme gazeuse dans l'atmosphère.



Dans cette 1^{ère} partie, je vais vous présenter le schéma du cycle du carbone qui peut être défini comme l'ensemble des échanges de substances carbonées entre les quatre réservoirs qui sont l'atmosphère, la biosphère, l'hydrosphère et la lithosphère.

Le cycle naturel du carbone peut être évalué, les flux d'échanges et le temps de résidence d'un atome de carbone dans les différents réservoirs.

1. Les réservoirs

Par ordre de taille décroissante, on distingue :

- **La lithosphère**, un immense réservoir (estimé à 60 millions de gigatonnes de carbone, Gt C) qui correspond aux sédiments et roches sédimentaires océaniques, constitué essentiellement de calcaire (carbonate de calcium, CaCO₃). Une petite fraction (5000 Gt C) est constituée par des combustibles fossiles (charbon, pétrole, gaz).
- **L'hydrosphère**, un réservoir de taille moyenne (39 000 Gt C) constitué par le CO₂ dissout dans les masses d'eaux océaniques superficielles et profondes.
- **La biosphère** (plantes, sols, animaux), un petit réservoir (estimé à 2000 Gt C) y compris la masse des organismes morts.
- **L'atmosphère**, le plus petit des réservoirs, constitué de CO₂ (750 Gt C) et de méthane (10 Gt C), mais le plus important pour notre vie par son influence sur le climat de notre planète.

Bruno Maurer

Source: fr.wikipedia.org/wiki/Cycle_du_carbone

Programme des courses

- Jeudi 2 octobre LE MONT SALA (1510 m)**
9h00 – Chef: Voeltzel, tél. 022 329 36 64
Gr. C: **La Chapelle Rambaud** – 9h00 –
Chef: Chessex, tél. 022 794 32 21 94
- Jeudi 9 octobre LE REULET (1717 m)**
9h30 – Chef: Bonard, tél. 079 650 34 42
Gr. C: **Versoix** – 9h00 – Chef: Meier, tél. 022 736 91 59
- Jeudi 16 octobre POINTE DE CHAURIONDE (2175 m) – COL D'ORGEVAL (1850 m)**
9h15 – Chef: Brandt, tél. 022 793 49 78
Gr. C: **La Croisette** – 9h00 – Chef: Simond, tél. 022 732 92 538
- Jeudi 23 octobre LA DOLE (1677 m)**
8h45 – Chef: Lambrigger, tél. 022 776 59 54
Gr. C: **Couvaloup** – 9h00 – Chef: Wahl, tél. 757 19 77
- Jeudi 30 octobre CHOUCROUTE À LA CABANE DU CARROZ-JURA (1508 m)**
9h00 – Resp.: Zahnd O., tél. 022 752 36 76
et Lemmo, tél. 078 790 24 65
Gr. C: **L'Arzière** – 9h00 – Chef: Hentsch, tél. 022 709 95 31
- Mercredi 5 novembre ASSEMBLÉE GÉNÉRALE DES JEUDISTES**
10h00 – local du CAS, suivie d'un repas facultatif
- Pour plus de détails, s'adresser au Chef des Jeudistes,
Guy Berthet, tél. 022 348 75 87

Chronique des courses

Jeudi 17 juillet TOUR D'AÏ – LAC D'AÏ / LAC DE ROY

Cette fois-ci, nous sommes tombés sur une journée parfaite, après quelques désillusions cette saison; déjà le voyage le long du lac Léman était superbe.

A Leysin, 21 marcheurs attendent la montée. 10 A grimpent sur la tour d'Aï, tandis que 11 B s'arrêtent au bord du lac, sauf 4 téméraires qui continuent en direction du restaurant de la Berneuse. Les 2 groupes profitent d'un panorama époustoufflant et se retrouvent pour le débriefing à la buvette du lac de Mayen.

19 C se retrouvent au col de la Ramaz. Après le café à la station de Sommand, montée au lac de Roy et pique-nique en face de la chaîne du Mont-Blanc. Très belle journée.



Photo: Pierre Gossauer

Jeudi 24 juillet

MONT LACHAT – CHALETS DE LA MARE / MONT FORCHAT

16 jeudistes se sont rencontrés devant la ferme de Forgeassoud-dessus. Le groupe A ira au sommet du mont Lachat avec 3 personnes avec un dénivelé de 1000m. Quant au groupe B comprenant 13 personnes, il ira au Chalet de la Mare avec un dénivelé de 500 m. Jusqu'au chalet, les deux groupes suivront le même parcours. Près d'une cabane de buche-ron, pause banane pour les B, ensuite dernière montée pour atteindre le chalet de la mare et son étang. Quant aux 3 A, passant par ce même chalet, ils ont continué leur ascension vers le mont Lachat où ils sont arrivés vers midi. Ils n'ont pas eu la chance d'y voir le soleil puisque le sommet se trouvait couvert de brouillard. Tout le groupe s'est finalement retrouvé au restaurant de l'Alpée à St-Jean-de-Sixte pour le débriefing.

Sous un ciel brumeux à la limite de la pluie, 16 C ont pris le café au petit hameau de Très-le-Mont avant une montée agréable au mont Forchat. A signaler l'effort des petits marcheurs qui sont également arrivés au sommet.

Jeudi 31 juillet

COL DE TRICOT – CHALETS DE MIAGE / RUINES D'OUJON

Cette course, qui fait partie du Tour du Mont Blanc, s'est présentée bien différemment par rapport à l'année passée. La pluie des jours précédents avait cessé dans la nuit mais a laissé des nuages et beaucoup d'eau sur les sentiers qui par endroit se transformaient en ruisseaux ou en boue. La météo qui annonçait du soleil pour la mi-journée a fait sortir des foules de touristes de leurs lieux de vacances pour aller dans la nature. On n'a jamais vu autant de monde sur le col et aux gîtes d'alpage.

31 Jeudistes se sont trouvés à Le Champel (1200 m) au départ des courses. 13 A sont partis pour faire le tour du Mont Vorassay via Presbert, Chalère et le Col du Tricot où ils se sont arrêtés pour le pique-nique avant d'entamer la rude et glissante descente vers les Chalets de Miage. Les 18 B sont d'abord montés directement au Chalets de Miage où une partie du groupe a continué jusqu'aux Chalets du Truc, tandis qu'une autre partie a randonnée vers le fond de la vallée en direction des glaciers pour pique-niquer. Tout le monde s'est retrouvé, en même temps que l'apparition du soleil, aux Chalets de Miage pour le verre de l'amitié et la partie administrative, avant le retour aux voitures. Journée magnifique malgré tout.

Nous étions vingt du groupe C à avoir choisi de faire le tour du bois d'Oujon. Après avoir gravi un dénivelé important et sans interruption sous le soleil, un chemin confidentiel nous amena sur le site de l'abbaye. Nous prîmes le pique-nique parmi les ruines millénaires à l'atmosphère emprunte d'histoire. Au retour, c'est le sentier spirituel qui nous ramena aux voitures. Chacun se félicita d'avoir passé un moment magnifique!

Jeudi 7 août LA CHÈVRERIE

Seul le groupe C est parti en randonnée en ce jour. Sous un ciel assez nuageux, quatre petits marcheurs ont cheminé en direction de la Chapelle St Bruno, lieu fixé pour le pique-nique. Les bons marcheurs, eux, ont commencé leur course par une sévère montée en direction de La Combe, pour arriver vers un agréable chemin en légère pente descendante qui les a conduits au bord du Lac de Vallon qu'ils ont longé pour retrouver leurs amis petits marcheurs.

Comme le soleil était de la partie, le pique-nique fut très agréable, ainsi que la demi-heure de marche pour rejoindre le lieu de départ. Le traditionnel verre de l'amitié a désaltéré tout le monde. Très belle journée, vivement la prochaine...

Jeudi 14 août

COL DES VERTS – REFUGE DE LA POINTE PERCÉE (Gramusset)

La petite bruine s'est arrêtée juste avant d'arriver au Col des Annes, point de départ de notre course de ce jour. Les 21 B se sont rapidement mis en route en plusieurs groupes afin que chacun puisse monter au refuge à son rythme. Le sentier était bien mouillé et glissant par endroits, mais vu les nuages bas qui empêchaient toute visibilité au loin, nous pouvions nous concentrer sur les meilleurs endroits où poser nos pieds. Les 6 A ont fait leur première pause au refuge avant d'entamer les derniers 350 m de dénivelé dans les rochers et le gravier en flanc de coteau. Les derniers 30 m devaient se faire en grim pant dans un couloir instable et au risque de chutes de pierres. Avec le froid et le brouillard au col où il avait neigé tôt le matin, la décision était vite prise de redescendre et de rejoindre les B au refuge pour pique-niquer et profiter des petits plats et desserts comme l'ont fait les B à leur arrivée. La descente vers les voitures s'est fait sans encombre et tout le monde s'est retrouvé à «La Cheminée» pour le verre de l'amitié et la partie administrative. Belle sortie malgré les caprices de la météo.

Anniversaires

Ronald CHESSEX a célébré ses 85 ans le 3 septembre et le même jour Roger GROS a soufflé 92 bougies. Vincent LEMMO a fêté ses 70 ans le 28 septembre. A tous trois, nos très vives félicitations!

Nouveau jeudiste

Jean ROMAND-MONNIER, 600 rue Briand-Stresemann, F-01710 Thoiry.

JPB

*A l'engagement
d'un guide*

FAVORISEZ

*les guides
de la section*

**GARAGE
DE BERNEX**

Jean-Claude MALLET

Rue de Bernex 222 1233 Bernex Tél. 022 757 16 57 Fax 022 757 52 58	RÉPARATIONS TOUTES MARQUES ENTRETIEN CLIMATISATIONS
---	--



Le sport c'est

UNIVERS SPORTS

Le choix • Le conseil • Le service

P 52, rue de la Servette • 1202 Genève
Tél.: (022) 733 33 58


*Votre annonce dans le bulletin
de la Section Genevoise*

UN IMPACT CERTAIN ET UN SOUTIEN AU CLUB

*Nous exprimons notre gratitude et nos remerciements
à nos différents partenaires qui nous soutiennent,
ainsi qu'à nos annonceurs qui ont aidé à la réalisation de ce bulletin*

Pour tous renseignements :

Pierre Juillerat • téléphone 021 808 5991 • pierre.juillerat@bluewin.ch



CACTUS SPORTS

Le magasin des grimpeurs hors normes
4-6 rue du Pont-Neuf à Carouge, 022.300.3001, atelier 022.301.74.33