

Section Genevoise

Juin 2019

Club Alpin Suisse CAS
Club Alpino Svizzero
Schweizer Alpen-Club
Club Alpin Svizzer



En balade, en trek ou en voyage culturel, découvrez le Bhoutan avec Tirawa

Curieux des traditions de ce pays bouddhique ou amateurs de grandes ambiances himalayennes, il y en a pour tous les goûts...

Chemins secrets du Bhoutan (16 jours)

Une immersion dans la culture bhoutanaise au fil de randonnées vous emmenant de villages en monastères.

Marche: facile. **Départs 2019:** 3 octobre, 1^{er} novembre

Grande Traversée du Bhoutan (21 jours)

Une traversée d'Est en Ouest pour une vision complète du pays, agrémentée de plusieurs balades "nature".

Marche: facile. **Départs 2019:** 3 octobre, 6 novembre

Randos Bhoutanaises (16 jours)

Une découverte originale et intimiste du pays alternant marches d'approche et visites des sites culturels majeurs.

Marche: modérée. **Départs 2019:** 12 octobre, 2 novembre

Trek insolite au Bhoutan (21 jours)

Un trek unique dans le massif rarement visité du Kanghar Punsum (7'541 m), plus haut sommet du pays.

Marche: très soutenue. **Départs 2019:** 13 octobre

Programmes détaillés et renseignements

TIRAWA – Petit-Chêne 28 – 1003 Lausanne
021 566 74 91 – infos@tirawa.ch

Tous nos voyages sur: www.tirawa.ch



BULLETIN DE LA SECTION GENEVOISE DU CLUB ALPIN SUISSE

95^e année – Numéro 6 – Rédaction: Loretta de Luca. **Mise en page:** Ulrich Wacek. **Publicité:** Rebekka Rauscher rebekka_rauscher@hotmail.com et Alexander Shumeev a.shumeev@gmail.com. **Couverture:** Marie-Jeanne Rausis sur le Chemin du Littoral (St-Raphaël, Côte d'Azur) – Photo: Roselyne Pilard. **Impression:** Moléson Impressions. **Tirage:** 2200 exemplaires. © CAS – Section genevoise 2019. Tous droits réservés pour tous pays. **Changements d'adresse et numéros non distribués:** A envoyer au Secrétariat de la Section Genevoise du CAS, Avenue du Mail 4, 1205 Genève, info@cas-geneve.ch. **Communications:** Toutes les communications pour le bulletin du mois prochain doivent parvenir **avant le 5 de chaque mois** chez Loretta de Luca lorettadeluca88@gmail.com et Ulrich Wacek waul@gmx.ch. Passé cette date, elles seront obligatoirement renvoyées au mois suivant. **Local et secrétariat:** Avenue du Mail 4, 1205 Genève, tél. 022 321 65 48, info@cas-geneve.ch. Ouvert le mercredi de 9 h 00 à 13 h 00 et de 14 h 00 à 18 h 00. Compte de chèques postaux de la Section: 12-1172-8. **Présidente de la Section:** Yolande Coeckelbergs. **Bibliothèque:** Ouverte aux mêmes horaires que le secrétariat.

INFOS DE LA SECTION • JUIN 2019

Jeudi 13 juin à 20 h – Conférence à ne pas perdre!

Escalade et travail social: grimper pour exister...

(de Lisandro Nanzer)



Dans la gigantesque favela de Rocinha, en plein cœur de Rio, un projet communautaire a vu le jour en 2010 visant à concilier travail social et escalade. Tandis que des jeunes grandissent dans des zones marquées par le trafic de drogue, l'insalubrité et l'inégalité des chances, un guide d'escalade engagé s'est lancé dans un projet d'autonomisation à travers la grimpe.

Lisandro, membre de du CAS-La Genevoise et travailleur social, qui a rencontré le fondateur du projet Centro de Escalada Urbana (C.E.U) et qui a eu l'occasion de grimper avec les jeunes lors d'un séjour à Rocinha, vous propose d'en savoir davantage sur ce projet audacieux et original. A travers des vidéos, des photos et des témoignages, il nous montrera comment la grimpe a aidé un groupe de jeunes à aller de l'avant, à sortir de leur zone de confort et à gravir les imposantes falaises qui surplombent la favela.

Cette conférence se présente aussi comme une soirée de soutien, car le fondateur rêverait d'étendre ce beau projet à d'autres favelas.

Bar ouvert des 18 h – Apéro dinatoire à partir de 18:30, avec de délicieuses empanadas à la viande et végétariennes, que vous pourrez déguster autour d'un verre, au son d'une musique Carioca – **Conférence à 20 h.**

Inscrivez-vous pour l'apéro dinatoire sur le site de la Section, ou si vous n'avez pas d'accès à l'ordinateur en téléphonant au secrétariat jusqu'au mercredi matin du 12 juin.

MUTATIONS

Nouveaux membres

AUBLIN Ivan – BOLDRINI Sonia – BURCKHARDT Till – CANO ARCO Jose Daniel – CARVALHO LOPES Pedro – DAHMEN Robin – DECROUX Patrick – DEL ALAMO Daniel – EASTWOOD Fay – EREDICS Lilla – FEGER Dara – FONTANET Marc – GAZDIC Tim – GHINET-NICOD Marielle – GISLER Bernard – HAGEN Frédéric – HINTERMANN Barbara – HUWYLER Tibor – KHOU Christophe – LA LUETA GUYARD Carmen – LAURENT Rosalie – LE CAVIL Anthony – LEANDER Anna – LEONCINI Laura – LYNCH Véronique – MAGRAW Kendra – MARICIC Milos – MARTINEZ Gabriel – MEEHAN Samuel – MEISTER Ella – MEYER Gérard – MIKOLAI Marcell – MOREL Elodie – OSSENT Nicole – PAPAUX Tom – POULIOT-LAFORTE Annie – RANDOLPH Charles – ROZIER Nicolas – SCHEITLIN Daniel – SEEDOCH Tabea – STIEGER Benjamin – TINGHIR Sevan – WENGER Alexandre.

Sorties

ASSEF PALOMEQUE Marcelo – PECCHIARI Alessandro – ROA MEDINA Jose – TETAFORT Marion.



CHALET DU CARROZ

<http://www.cas-geneve.ch/mCabCarroz.php>

GARDIENNAGE – 1-2 juin: ERNE Sylvie – 8-9 juin: LESCOVAR Irena – 15-16 juin: TINGUELY Kacky – 29-30 juin: EGGERMANM Liliane.

INFORMATIONS – Détails sur le chalet ainsi que de nombreuses informations ou publications intéressantes sur le site.

RESERVATIONS, COMMUNICATIONS

Contactez Geneviève Caussin carroz@cas-geneve.ch ou par téléphone: du lundi au jeudi / 18h30 - 20h00 / +33 450 20 27 74 ou +33 638 29 98 14.



CHALET DE PRE-BERGER

<http://www.cas-geneve.ch/mCabPB.php>

INFORMATIONS – Détails sur le chalet et sa disponibilité sur le site.

RESERVATIONS, COMMUNICATIONS

Contactez Nicole Etienne-Bardot preberger@cas-geneve.ch



L'intrigant arc-en-ciel de la couverture du bulletin d'avril est, nous révèle Jean Sésiano, un "...virga (en forme de virgule), provenant d'un nuage ayant relâché pendant son déplacement des gouttelettes d'eau ou des cristaux de glace. Ceux-ci décomposent la lumière solaire selon son spectre. Ils n'atteindront pas le sol car l'atmosphère est trop sèche en-dessous, et ils s'évaporeront en cours de route."

Rejoignez le groupe officiel de la Genevoise sur Facebook!



Chères amies, chers amis,

La Section Genevoise compte presque 3000 membres! Nous sommes nombreux et nous pourrions tous bénéficier de partager plus d'informations entre nous.

La Commission de l'Information a donc décidé de lancer un groupe Facebook pour le CAS de Genève.

Nous cherchons un(e) COMMUNITY MANAGER pour gérer le groupe Facebook

Si les media sociaux te passionnent et si tu as envie de contribuer à ce projet, contacte-nous:

a.shumeev@gmail.com
rebekka_rauscher@hotmail.com

Voici, une liste des informations que nous proposons de partager:

1. Conditions de la montagne

Après chaque course (sorties alpinisme, cascade de glaces, ski de rando, etc.), les chefs de courses et les autres membres sont invités à partager les conditions de la montagne. Les photos qui illustrent la situation en montagne (pas uniquement des visages contents des participants) seraient très utiles.

2. Recherche de partenaires pour des sorties sans chef de courses

Si vous n'avez pas été sélectionné pour une course, ce n'est pas grave, vous pouvez tenter d'autres membres qui voudraient sortir avec vous.

3. Vente de matériel d'occasion

Nous avons souvent à vendre ou besoin d'acheter une occasion, n'est-ce pas?

4. Demandes de conseils / discussion

Vous pourrez demander des conseils sur un achat de matériel, des itinéraires, des techniques d'alpinisme, d'escalade, etc. Nous encourageons les guides et les chefs de courses de notre Section de participer activement à ces discussions.

Si vous avez des idées, commentaires, suggestions ou critiques à ce sujet, n'hésitez pas à nous les envoyer:

a.shumeev@gmail.com
rebekka_rauscher@hotmail.com

Tâches principales du COMMUNITY MANAGER

- Représenter le Club sur Facebook.
- Appliquer la stratégie de contenu pour FB et l'améliorer sur la base des learnings et des données.
- Cordonner le contenu et surveiller que les publications respectent les principes de la stratégie et les règles de notre Section.
- Gérer/animer le forum et la communication avec les guides, les chefs de courses et la Section.
- Rapporter de temps en temps à la Commission de l'Information les résultats, ainsi que les idées, les soucis, etc. remarqués.

Intéressé/e? Fais-nous signe!

a.shumeev@gmail.com
rebekka_rauscher@hotmail.com



En course...

Utilisation d'un récepteur GPS en montagne (randonnée, alpinisme)

Plus qu'une simple formation...



Depuis cette année, une nouvelle formation est proposée à l'ensemble des membres de la Section Genevoise. Architecturée en trois parties pour satisfaire tous les niveaux de connaissance ou de curiosité, elle devrait permettre aux amateurs de randonnée et/ou d'alpinisme d'hiver ou d'été de se perfectionner dans l'usage de récepteurs GPS (Global Positioning System) pour préparer et /ou conduire des courses en montagne.

Alliant les techniques de lecture de carte, emploi de boussole et du système GPS, cette formation adaptée à tous les publics, permet à chacun de prendre connaissance ou de se familiariser avec le système GPS (et bientôt Galileo) pour s'en servir pour s'orienter et se déplacer lors de ses activités de montagne.

Le premier volet propose une session d'information pour ceux qui ne possèdent pas de récepteur GPS et qui se demandent s'il y aurait un intérêt quelconque à en posséder un.

Le second volet propose une session de formation en deux parties pour ceux qui possèdent un récepteur GPS et qui souhaiteraient s'en servir ou mieux s'en servir. L'objectif est de donner les moyens aux participants de se servir des fonctions essentielles à la préparation et la conduite de courses en montagne.

Explications en salle et exercices pratiques sur le terrain permettent aux participants d'initier ou de perfectionner leurs pratiques dans l'emploi de récepteurs GPS de montagne. Avec le secret espoir que les participants sauront garder le contact pour échanger expérience et données.

Deux mots sur le «formateur», membre de la Section depuis plus de 10 ans: professionnellement très impliqué pendant une douzaine d'années dans la conception et la réalisation des systèmes de satellites EGNOS/WAAS et GALILEO, il a à son actif plus de 200 courses conduites avec emploi d'un récepteur GPS dans différentes contrées de montagne (Suisse, France, Italie, Canaries, Cap Vert, Madère, Ecosse).

La première session de ce programme de formation s'est tenue avec succès le 11 avril dernier avec 10 participants. **La deuxième session aura lieu le 26 juin**; au local d'abord pour apprendre à paramétrer les récepteurs, puis sur la Plaine de Plainpalais pour s'orienter et enregistrer les tracés effectués.

CdC/formateur, texte, photos: Jacques Auroy



Irène à l'aise devant l'assistance admirative



Margherita à l'aise dans ses chaussons...



Lisandro à l'aise au plafond



Vincent à l'aise du bout des doigts



Marcelo à l'aise avant le repas



Merci Françoise !

Soirée bloc 'à l'aise' 24 avril

On commence à être sur un rythme:

- Françoise s'est plus qu'habituee à me voir débarquer en fin d'après midi, à tel point qu'elle est devenue marmiton (que ferait-on sans notre chouette secrétaire de section? 😊)
- Les grimpeurs se sont libérés tôt de leurs obligations et ça attaque fort dès 18h
- La popote du jour 'ragoût mexicain' mijote gentiment pour le plus grand plaisir olfactif.

Bref, on se sent comme à la maison. Irène et Margherita essayent de résoudre les problèmes posés aux soirées précédentes, Marcelo endosse la responsabilité d'éteindre sa soif, Lisandro rattrape sa frustration de n'avoir pu venir le mois dernier et Vincent qui, bien que n'étant jamais venu, nous fait une démonstration magistrale sur les voies les plus dures ...

La projection de 'The dawn wall' nous fait rêver à de belles sorties en falaise pour cet été... Et si la météo joue contre la grimpe, resteront toujours, pour se consoler, les mardis au CEPTA, les jeudis à André Chavanne et (une fois par mois) les mercredis au bloc du local bien sûr!

Prochaines éditions: mercredi 23 mai et mercredi 27 juin Rejoignez-nous !!!

Texte et photos: Benjamin Le Sourd

Isa à l'aise en toute situation...



Deux ans après un premier séjour, nous revoici dans "les Bernoises", fameuse destination aux allures sauvages une fois quitté le très touristique Jungfrauoch. Cette année, nous ne nous sommes pas trompés de train... mais soudain une remarque fuse: "Les cordes?!? Purée, les cordes! J'ai oublié les deux cordes à Genève... Voilà qui rajoute un peu de piment: comment trouver une corde en pleine nuit à Interlaken, quand, de plus, le lendemain est le Vendredi Saint?! Finalement, c'est Grindelwald qui viendra à notre secours, moyennant espèces sonnantes et trébuchantes du chef de course. Nous passons donc le Jungfrauoch. Au bout d'une demi-heure de peau de phoque, un doute m'assaille (même si je ne suis pas d'origine Masai): mes crampons... qui pourtant étaient "soigneusement" attachés au sac... où sont-ils?!? Dans le train? A Interlaken?!? Descendre à Interlaken et remonter c'est 6 trains(!)... et une journée de foutue. Finalement, par chance, un employé du train me tend les crampons qui étaient restés au fond du wagon-remorque. C'est bien la première fois que j'avais envie d'embrasser un suisse-allemand (avec toute mon amitié pour eux bien sûr 😊...).

Le temps de speeder pour rattraper le groupe à la Mönchslochhütte, de passer la Fiescherhornsattel et nous voilà délicieusement installés à la Finsteraarhornhütte. Le lendemain, sur une neige dure mais correcte et avec une météo magnifique, nous nous lançons à l'assaut du célèbre sommet culminant des Alpes Bernoises. Solide montée, belle arête terminale soigneusement maîtrisée, et cette fois ça y est, nous sommes sur le mythique sommet! Nadouk et JC (qui a fait ses écoles dans le canton de Berne d'où son léger accent jurassien et qui a ainsi appris à conjuguer le verbe Finsteraarhorn à tous les temps) versent chacun quelques larmes d'émotion devant ce panorama époustouflant. La croix sommitale mentionne "Soli Deo Honor"; elle a sans doute raison mais quel dommage que je ne comprenne pas le latin! («à Dieu seul l'honneur»... traduction de la rédactrice du bulletin... 😊).

Le lendemain, c'est le départ en direction du Grossegrünhorn, fatal à mon regretté compatriote Loretan. Mais la fatigue et le stress aidant, une partie de la troupe préfère une promenade sur la Konkordiaplatz, tandis que

Petit séjour dans les Alpes Bernoises

19-22 avril



Arête du Finsteraarhorn



Arête du Kleines Wannenhorn



Montée du Kleines Wannenhorn



Sommet du Finsteraarhorn

Bertrand et Paul gravissent à vitesse supersonique le sommet précité. Tout le monde apprécie ensuite les 467 marches de la Konkordiahütte et surtout les röstis Konkordia dont le souvenir m'arrache encore une larme de bonheur.


Après une sieste de deux heures et une délicieuse nuit supplémentaire (J'ai passé mon temps à dormir.... Paradisiaque ces Bernoises!), nous partons à l'assaut du Kleines Wannenhorn, qui, ma foi, se mérite aussi mais bénéficie d'une crête sommitale tout à fait pittoresque et "piquante" selon les internautes, mais charmante selon nous qui y fûmes (sauf Nadouk qui, certes, vapote mais ne fume plus).

Finalement, Pâques signifiant paraît-il "le passage", il faut entreprendre de sortir des Bernoises. La descente se fait dans une belle solitude, très agréable, sur neige dure mais assez lisse et bien skiable. Le glacier d'Aletsch se montre un peu plat et longuet, mais pas autant que la remontée jusqu'à la télécabine de Fiesch...

Finalement, nos derniers plaisirs furent les nez offusqués et les regards courroucés des passagers devant notre bonne odeur de montagnards durant les 3 heures de train de retour.

Merci au chef de course pour tous ces bons souvenirs... et aussi pour les pauses...!













CdC: Paul André / Texte: Philippe Gobet
Photos: Paul André et Philippe Gobet



COURSES DES «ACTIFS»

Courses pour tous les membres, organisées surtout les weekends pour être aussi accessibles aux membres dans la vie «active». Programme actualisé, détails des courses et inscriptions, sur le site (cliquez sur "Courses" puis "Actifs"). Les intéressés sans internet peuvent téléphoner au CdC.

- 2 juin  **PIC DE LA CORNE** (2084 m)
Randonnée pédestre / T3
CdC: Simon Panchaud (022 329 80 14; 076 283 80 14)
- 2 juin  **FAMILLE - ESCALADE DES TOUT PETITS**
Escalade
CdC: Gergey Pasztor (076 341 19 82)
- 6 juin  **FALAISE D'ANTHON** (700 m)
Escalade / 5
CdC: Léonard Berther (079 941 46 60)
- 7-11 juin  **PRÉPARATION À L'EXPE KHAN TENGRI N°4** (4632 m)
Alpinisme II / AD+
CdC: Edouard Frey (079 294 97 59)
Suppl.: Philippe Pahud
- 8 juin  **TECHNIQUES DE CORDE ET SAUVETAGE IMPROVISÉ EN FALAISE**
Formation
CdC: Marco Emilio Poleggi (022 557 78 87; 079 697 71 91)
- 8-11 juin  **BELVEDERES SUR LES LACS DE THUN ET DE BRIENZ**
Randonnée pédestre / T4 max.
CdC: Françoise Gobet (022 757 14 79; 079 248 98 33)
- 9 juin  **PETIT BARGY** (2098 m)
Randonnée pédestre / T3
CdC: Simon Panchaud (022 329 80 14; 076 283 80 14)
- 15-16 juin  **WEEK-END DENT D'OCHE** (2222 m)
Escalade / 5 C
CdC: Christophe Ricq (078 632 33 00)
- 15-16 juin  **INITIATION À L'ALPINISME - VOLETS 1 ET 2 / ROCHER**
Formation
CdC: Joao Gomes (079 607 93 75)
Suppl.: Denis Blaser
- 16 juin  **LE MONT FORCHAT** (1539 m)
Randonnée pédestre / T2
CdC: Jean Walzer (022 366 37 30; 079 676 47 86)
- 19 juin  **PLANIFICATION D'UNE COURSE ALPINISME-ATELIERS AU LOCAL DE LA SECTION**
Formation
CdC: Joao Gomes (079 60 79 375)
Suppl.: Philippe Pahud
- 22 juin  **TOUR DU MONT TERET** (1680 m)
Randonnée pédestre / T2
CdC: Patrick Wehrli (022 743 06 86; 079 819 31 96)

- 22 juin  **POINTE DE CHALUNE EN BOUCLE** (2116 m)
Randonnée pédestre / T3
CdC: Nadia Arnoux (022 349 56 22; 079 818 57 44)
- 23 juin  **POINTE D'IREUSE ET ROCHER DE NIFFLON** (1890 m)
Randonnée pédestre / T4
CdC: Jean Walzer (022 366 37 30; 079 676 47 86)
- 23 juin  **LAC DE PEYRE ET COL DE BALAFRASSE** (2298 m)
Randonnée pédestre / T3
CdC: Simon Panchaud (022 329 80 14; 076 283 80 14)
- 23 juin  **DALLE ROUSSE - ROC DES BOEUFs** (1143 m)
Escalade / 5b
CdC: Katrien Lescrenier (079 103 46 18)
- 23 juin  **ESCALADE DANS LE SAPPAY**
Escalade / 6
CdC: Haggay Aidlin (022 344 93 31; 078 811 62 98)
- 23 juin  **ESCALADE DU MOIS DE JUIN**
Escalade / 5
CdC: Bastien Tissot (079 333 34 450)
- 24 juin  **FALAISE D'ANTHON** (700 m)
Escalade / 5
CdC: Léonard Berther (079 941 46 60)
- 26 juin  **UTILISATION D'UN RÉCEPTEUR GPS EN MONTAGNE**
Formation
CdC: Jacques Auroy (0033 450 87 06 05; 0033 632 84 49 95)
- 29 juin  **LAC D'ARMANCETTE ET REFUGE DE TRÉ-LA-TÊTE (BOUCLE)** (1970 m)
Randonnée pédestre / T3
CdC: Nadia Arnoux (022 349 56 22; 079 818 57 44)
- 29-30 juin  **INITIATION À L'ALPINISME: (3500 m) VOLET 3 ET 4 – NEIGE/GLACE ET COURSE D'APPLICATION**
Formation
CdC: Denis Blaser (024 481 86 32; 079 225 95 82)
Suppl.: Joao Gomes
- 30 juin  **DENT D'OCHE** (2222 m)
Randonnée pédestre / T4
CdC: Jean Walzer (022 366 37 30; 079 676 47 86)
- 30 juin  **TÊTE DE LASSY** (1653 m)
Randonnée pédestre / T3
CdC: Nesrin Everett (079 197 16 37)

*Pour qui a ressenti l'appel magnétique du vide radical,
il devient psychiquement impératif
d'y aller physiquement voir.*

Etienne Klein



Gorges du Seyon

30 avril

Plus de sentiers enneigés pour notre groupe, mais de belles découvertes tout au long du parcours en boucle de 16 km entre Neuchâtel et Valangin préparé par Claire-Lise.

Après avoir traversé la vieille ville, nous remontons les Gorges du Seyon jusqu'au Château de Valangin.

Sur le chemin du retour, nous traversons une magnifique forêt dans laquelle nous voyons des troncs dont l'écorce a été habilement retirée pour la fabrication des sangles d'épicéa entourant les vacherins Mont d'Or. Et quelle surprise de nous trouver face à la "Pierre-à-bot", bloc erratique de 3000 tonnes provenant du massif du Mont-Blanc lors de la dernière glaciation.

Un grand MERCI à Claire-Lise pour l'organisation de cette très belle et agréable journée.

CdC: Claire-Lise Resseguier
Texte et photos: Danielle Bouchet



COURSES DES MARDIMIXTES

Courses pour tous les membres, organisées surtout les mardis.
Programme actualisé, détails des courses et inscriptions, sur le site (cliquez sur "Courses" puis "Mardimixtes").
Les intéressés sans internet peuvent téléphoner au CdC.

Le programme des propositions de courses qui suit est susceptible de croître sensiblement.
Veuillez donc consulter régulièrement la liste sur le site.

1-9 juin



CANAL RHÔNE-RHIN À VÉLO (300-450 m)

VTT / PD

CdC: Wolfgang Giersch (022 757 24 87; 079 438 45 09)

4 juin



SABOTS DE VENUS (1556 m)

Sortie à thème

CdC: Bruno Maurer (022 752 33 38; 077 419 69 10)

4 juin



MONTAGNE DE SULENS Circuit (1839 m)

Randonnée pédestre / T3

CdC: Ingrid Martin (0033 4 50 40 23 82; 0033 6 73 69 31 19)

11 juin



CIRQUE DU FER À CHEVAL (1000 m)

Randonnée pédestre T2

CdC: Michel Wicki (022 735 07 48; 079 253 57 45)

17-25 juin



MALERWEG – CHEMIN DES PEINTRES Elbsandstein (0-180 m)

Randonnée pédestre / T2

CdC: Wolfgang Giersch (022 757 24 87; 079 438 45 09)

18 juin



COL DE CENISE AVEC REPAS AU CHALET-AUBERGE (1724 m)

Randonnée pédestre / T2

CdC: Michel Wicki (022 735 07 48; 079 253 57 45)

18 juin



POINTE DE NANTAUX (2170 m)

Randonnée pédestre / T3

CdC: Marianne Clément (022 344 37 39)

25 juin



AIGUILLETTE DES HOUCHES (2285 m)

Randonnée pédestre / T3

CdC: Simon Panchaud (022 329 80 14; 076 283 80 14)

25 juin



**MONTAGNE DE SOUS DÎNE
PAR LE PAS DE MONTHIEU** (2000 m)

Randonnée pédestre / T3

CdC: Jacques Auroy (0033 450 87 06 05; 0033 632 84 49 95)

COURSES ALPINESS



Courses ciblant les jeunes (jusqu'à 30 ans),
organisées surtout les weekends.

Programme actualisé, détails des courses et autres activités, inscriptions, sur le site www.alpiness.ch

Contact: info.alpiness@gmail.com

- 4-5 juin  **AJ/ALFA: WEEK-END DE GRIMPE**
Escalade
CdC: Sebastien Guera (078 802 38 69)
- 15-16 juin  **INITIATION ALPINISME 1/3**
Escalade
CdC: Mattijs Vollenberg (076 445 41 05)
- 22-23 juin  **INITIATION ALPINISME 2/3**
Alpinisme
CdC: Robin Delabays (079 587 35 60)
- 29-30 juin  **INITIATION ALPINISME 3/3**
Alpinisme
CdC: Mattijs Vollenberg, (076 445 41 05)

DOMAINE DES MÉNADES

ALAIN JACQUIER – VIGNERON ENCAVEUR – ANIÈRES, GE



VINS FINS GENEVOIS
LIVRAISON À DOMICILE

Tél. 022 751 20 29 – www.domaine-des-menades.ch

 **POMPES FUNEBRES**
MURITH
Tél. 022 809 56 00
PERMANENCE TELEPHONIQUE 24/24 H
Accueil et aide aux familles en deuil
Salons funéraires privés
BOULEVARD DE LA CLUSE 89 – GENEVE

*A l'engagement
d'un guide*
FAVORISEZ
*les guides
de la section*



Des Allières à Caux par le col de Jaman 7 mai

C'est un groupe de 14 valeureux Mardi-mixtes qui prend le train pour Montreux. Nous embarquons dans le MOB et découvrons avec plaisir qu'il s'agit du convoi «Belle Epoque». On s'y croirait... 4 places face à face, une table en bois avec une petite lampe dessus qui diffusera une douce et chaude lumière dans les tunnels. Une ambiance magnifique pour cette montée aux Avents où nous apercevons les narcisses en fleur dans les prés. Nous descendons aux Allières, où le patron du restaurant-hôtel La Croix de Fer a ouvert juste pour nous. Quelle gentillesse! Cafés et crème double. Ouf, heureusement que du dénivelé nous attend.

Nous entamons la montée et retirons vite les couches, car il fait déjà très bon. Très vite aussi, la neige fait son apparition au sol. Non seulement il a neigé il y a peu, mais il reste pas mal de neige de l'hiver.

La montée en direction du col de Jaman est très sauvage, et le temps magnifique. Au loin, quelques chamois.

Pour autant, nous ne pourrions pas faire le parcours prévu, via La Perche, mais devons



opter pour le col de Jaman. Le sentier présenté est bien trop enneigé et glissant sur les pentes raides. Après une remontée de 250 m pour rejoindre Le Paccot (quelle vue sur le lac et les montagnes!), c'est la descente finale sur Caux. Certains sentent déjà la bière rafraîchissante... mais à notre grand dépit, le Buffet de la Gare de Caux est maintenant réservé aux étudiants de l'école hôtelière voisine. Rien à boire. Alors, profitant d'un petit temps d'attente à Montreux, quelques participantes disparaissent puis réapparaissent avec moult bières, chips, cacahuètes, et... une bouteille de champagne. Ambiance fort festive dans le train du retour...

En résumé, une très belle balade, dans des conditions d'enneigement surprenantes pour un début mai. Nous reviendrons certainement plus tard dans la saison, car la région est vraiment très belle.

CdC, texte et photos: Christine Faucogney





En route avec les crampons pour les achats...

A la Cabane Bordier, située entre sommets et glaciers du groupe des Mischabel, il est 5 heures du matin et le silence règne. Tous mes hôtes sont déjà en route.

Les premiers sont partis à 2h30 au Nadelgrat, le tour le plus long et le plus exigeant au départ de notre cabane: quatre quatre-mille avec leurs flancs de glace, des rochers d'escalade, des arêtes souvent pas plus larges qu'une semelle de chaussure, des vues grandioses vers le bas et des perspectives époustouflantes sur les géants du Valais: le Dom, le Cervin, la Lenzspitze et, au loin, l'Oberland bernois et le massif du Mont Blanc.

Les hôtes suivants sont partis à 4h30 au Balfrin, haut de presque 4000m et avec une vue fantastique. D'autres sont en route vers la Cabane

Mischabel pour ensuite descendre dans la vallée de Saas. Nous sommes en juillet et c'est le meilleur moment pour les randonnées en altitude. Le Riedgletscher est encore bien enneigé et tôt le matin la zone des crevasses peut être traversée sans problèmes.

Pour moi, la nuit était courte, mais j'aime cette ambiance particulière, quand les alpinistes viennent prendre le petit déjeuner, pleins de tension, de joyeuses attentes et d'adrénaline. L'odeur du café traverse la pièce, on entend le clapotis des bols à «Muesli», mais l'on parle et mange peu à cette heure matinale. Beaucoup disent au revoir et nous remerciant pour notre hospitalité. Je leur souhaite une belle journée et je suis un peu jalouse de la belle expérience en montagne qui les attend. Certains repasse-



ront dans l'après-midi lors du retour dans la vallée. La rumeur a vite fait le tour que l'on peut déguster chez nous aussi le Kaiserschmarrn (ou "bêtise de l'empereur"; un délice de pâte à crêpe fourrée de fruits!).

Vis à glace et mousquetons tintent dans l'entrée, puis les lumières des lampes frontales disparaissent dans l'obscurité. La météo est parfaite et une journée de rêve attend les alpinistes.

Nous sommes jeudi, c'est la journée de mes achats bimensuels à Viège. Le samedi en effet, l'hélicoptère amènera mes achats: la plupart du temps deux à trois filets remplis de boissons, fruits, légumes, viande et, j'espère, tout ce dont j'ai besoin dans les deux semaines qui suivent. Oublier quelque chose d'important est interdit. Mon sac à dos avec des sachets réfrigérants, la liste des achats, de l'argent et les crampons a été préparé la veille. L'air ici est merveilleusement épicé et frais, mais à Viège, quelques 2500 m plus bas, une température de près de 40 degrés m'attendra certainement à midi. A l'aide des échelles, je descends au glacier, la glace est encore très dure et par prudence, je mets les crampons. Pour l'heure, les ruisseaux sur le glacier sont encore gelés, mais l'après-midi, lorsque la fonte les fera gonfler, quelques sauts courageux seront nécessaires. Mon regard se lève vers les séracs immenses. Les premiers rayons du soleil ont maintenant atteint le Stechnadelhorn. La face nord du Hohberg est incroyablement belle, plongée dans un rose tendre avec un ciel d'un bleu limpide.

Maintenant, les cordées devront avoir traversé le Selle-Couloir, car avec le soleil arrivent les chutes de pierre. Je leur envoie quelques pensées positives. Ce sont des alpinistes expérimentés qui sont en route, parmi eux deux cordées de femmes, jeunes et cool!

Dans les champs de rochers après le glacier, je dépose mes crampons sous quelques cailloux pour le retour. Depuis le temps, je les connais presque tous sur le chemin de la vallée... Je me réjouis d'un café à Viège!

Le sentier serpente le long du glacier. Le retrait du glacier est énorme: il y a 30 ans, la langue s'arrêtait 300 m plus bas. Depuis 3 ans que je suis gardienne, j'ai pu observer sa fonte rapide. Le paysage change de semaine en semaine, nous avons dû déplacer la traversée dans la partie haute déjà plusieurs fois.



Sur les bords des moraines, j'aperçois souvent des étagnes avec leurs petits. Elles ne montent pas jusque chez moi, car là-haut se promènent les bouquetins mâles, jeunes et vieux qui se laissent admirer par les alpinistes et bien sûr, par moi-même. Un peu plus bas vers l'Alpia, je rencontre les moutons valaisans à nez noir. A mon avis, ce sont les plus beaux moutons des Alpes. Ils ne peuvent presque rien voir sous leur épaisse laine et leurs cornes sont artistiquement tournées. Le plus souvent, ils me suivent un peu car ils croient que je leur apporte du sel.

Un petit pont traverse le ruisseau du glacier, je me retourne sur le tableau imposant du Riedgletscher et les quatre-mille. La Cabane Bordier et son drapeau, perchés à presque 3000 m, paraissent minuscules.

Le soleil a maintenant atteint la vallée. Arrivée à la voiture, j'échange mes pantalons et mes chaussures de montagne par des shorts et des sandales. Il fera chaud aujourd'hui. A Viège et au supermarché m'attend un autre monde. Mais dans quelques heures, je serai de retour dans mon nid d'aigle perché haut sur les crevasses du glacier.

*Texte: Brigitte Parson Flepp
(gardienne de la Cabane Bordier)
et traduction de Otto Zahnd préposé
de la Cabane Bordier*



Histoire...



...et poésie...

Randonnée sur le Sentier des Toblerones

25 avril

Un petit groupe féminin bien sympathique et de nombreuses découvertes lors de cette randonnée en pays vaudois de 18 km.

Parties de la Gare de Bassins, nous avons suivi le Sentier des Toblerones, découvert les étonnantes villas roses et vertes, puis nous avons traversé le Golf Impérial (sur les traces de la famille Bonaparte) avant de nous diriger vers l'ancien hameau de Promenthoux et rejoindre le bord du lac. Un dernier petit effort nous conduit au Château de Prangins où une belle terrasse nous tendait les bras.

Un grand merci à Barbara pour l'organisation de cette belle journée.

CdC: Barbara Chalut
Texte et photos: Danielle Bouchet



Curiosités...

La «**Ligne fortifiée de la Promenthouse**» fut construite entre 1937 et 1941, des rives du lac Léman au pied du Jura, entre Prangins et Bassins, en passant par Gland, Vich et Begnins. Le canton de Genève par contre fut sacrifié par le plan de défense, car considéré indéfendable... La Ligne est constituée de quelque 2 700 blocs de béton anti-chars de 9 tonnes, alignés sur quelque 10 kilomètres et protégée par douze points fortifiés dont le plus connu est la «Villa Rose», un fortin camouflé en maison, à Gland, transformée maintenant en musée. La forme triangulaire des blocs rappelant le chocolat Toblerone, lui a donné le surnom de «Ligne des Toblerones».

Quant au chocolat Toblerone... Le nom provient de la contraction de «Tobler» (de Théodor Tobler, inventeur de ce chocolat en 1908) et «Torrone» (un nougat italien au miel et aux amandes). Mais le Toblerone est Suississime, car non seulement son inventeur était Suisse, mais son logo représente le Mont Cervin, la montagne symbole du pays, et ce même logo cache... un ours, symbole de la capitale de la Suisse.



COURSES DES JEUDIMIXTES

Courses ciblant les membres seniors, organisées surtout les jeudis. Programme actualisé, détails des courses, inscriptions, sur le site (indiquez votre nom et no. de membre si vous êtes membres, cliquez sur «Courses», puis «Jeudimixtes»). Les intéressés sans internet peuvent téléphoner au CdC.

6 juin



GORGES DE L'AREUSE (685 m)

Randonnée pédestre / T1

CdC: Mireille Droz (022 345 15 93; 079 488 72 13)

12-13 juin



NAPF EN TRAVERSÉE (1400 m)

Randonnée pédestre / T2

CdC: Wolfgang Giersch (022 757 24 87; 079 438 45 09)

13 juin



CROY-LA SARRAZ PAR LA CASCADE DU DARD ET LA TINE DE CONFLENS

Randonnée pédestre / T1

CdC: Maud Prudent (022 798 19 45; 079 103 02 48)

20 juin



NOTRE DAME DES AUGES (1760 m)

Randonnée pédestre / T1

CdC: Ginette Jeannotat Broillet (022 348 03 74; 078 791 00 81)

27 juin



L'ILLHORN EN BOUCLE (2717 m)

Randonnée pédestre / T2

CdC: Danielle Bouchet (022 782 66 63; 079 957 80 42)


27 juin



BALADE AUX SOURCES DE LA VENOGÉ

Randonnée pédestre / T1

CdC: Danielle Martinet (022 757 56 20; 079 561 19 38)



Salle CAS à Plainpalais disponible pour location

4, av du Mail (ascenseur); 1 rue du Vieux Billard (accès principal)

Surface: 155 m² + zone réunions 20 m², vestiaires 12 m², avec 25 tables, 130 chaises. Bloc d'escalade de 30 m² au sol. Possibilité de le fermer avec un rideau.

Cuisine: 30 m², équipée pro et couverts complets pour environ 100 personnes.

Sono/vidéo: Ecran cinéma 4 m 50, projecteur full HD, connectique extérieure, lecteur Blu-Ray, 2 micros. Radio FM/DAB.

Location: (1/2 journée, journée, soirée) Tarifs dégressifs pour location régulière et spéciaux pour les membres de la Section Genevoise. Grille de tarifs sur le site web de la Section.

Contact: salle@cas-geneve.ch



COURSES DES JEUDISTES

Courses ciblant les messieurs seniors, organisées les jeudis.

Programme actualisé, détail des courses, sur le site (cliquez sur <Courses>, puis <Jeudistes>).
Pour plus de détails, s'adresser aux CdC ou au Chef des Jeudistes, Claude Maillefer, tél. 022 794 02 07.

- | | | | |
|------------|--|---|------------------|
| 6 juin |  | RÉUNION DES JEUDISTES ROMANDS
Randonnée pédestre / T1
CdC: Claude Maillefer (022 794 02 07) | |
| 13 juin |  | LE SALÈVE 1379 m
Randonnée pédestre / T2
CdC: Robert Schmid (022 757 40 82; 079 779 47 74) | (Groupes A et B) |
| 13 juin |  | LES ROUSSES
Randonnée pédestre / T1
CdC: Michel De Bondt (022 341 50 30; 079 822 89 20) | (Groupe C) |
| 17-22 juin |  | GRANDE COURSE D'ETE A APPENZEL
Randonnée pédestre / T2
CdC: Guy Berthet (022 348 75 87; 077 427 33 51) | |
| 20 juin |  | POINTE DE MIRIBEL 1598 m
Randonnée pédestre / T2
CdC: Otto Peter Zahnd (022 752 36 76; 079 714 99 27) | (Groupes A et B) |
| 20 juin |  | LE FER À CHEVAL
Randonnée pédestre / T1
CdC: Norman Eatough (0033 04 50 412 187) | (Groupe C) |
| 27 juin |  | LA HAUTE POINTE 1958 m /
COL DE CHAVAN 1757 m
Randonnée pédestre / T2
CdC: Rémy Bonard (079 650 34 42) | (Groupes A et B) |
| 27 juin |  | ST-GEORGE
Randonnée pédestre / T1
CdC: Jean-Pierre Berthet (022 361 98 45; 079 766 88 29) | (Groupe C) |

Anniversaires

En juin, Daniel GARBANI, Jean HERTER et Walter ZWICK, auront respectivement 75, 92, et 93 ans. A tous, nos plus vives félicitations.

Résumé des activités (suite)

Une ancienne catégorie de Jeudistes a revu le jour ces dernières années. Il s'agit du club des 1000. En 1962 déjà, deux Jeudistes comptabilisaient plus de 1000 courses selon la liste des membres établie au 15 octobre 1962, selon la date d'entrée aux Jeudistes. Celui entré en 1925, né en 1892, avait 1089 courses à son actif, alors que l'autre entré en 1927, né en 1878, en avait 1193. Cette liste comportait 74 noms, dont seulement 6 membres nés en 1900 ou après, le plus âgé étant né en 1874 et le benjamin en 1912. Cette "Confrérie des 1000" se compose actuellement des Jeudistes ayant atteint et dépassé le nombre de 1000 courses depuis leur entrée aux Jeudistes. 5 membres font partie de ce cercle fermé, le tenant du titre totalisant 1579 courses au 30 septembre 2018.

Depuis mars 2017, les Jeudistes comptent un centenaire parmi eux, Oscar Apel, qui malheureusement n'effectuait plus de courses, mais assiste toujours aux Assemblées Générales, à l'exception de la dernière du 7 novembre 2018.

Courses

Compte tenu des courses d'été et d'automne, le nombre annuel de courses s'élève entre 54 et 59 courses, auxquelles participent entre 2000 et 2500 participants, répartis entre 3 groupes de marche.

Chaque année des courses d'été durant une semaine sont organisées et rencontrent toujours un grand succès, preuve en est le nombre de participants qui en moyenne dépasse les 50 participants. Ces courses d'été nous font découvrir de façon plus approfondie des endroits éloignés de Suisse (Appenzell, Pontresina, Grindelwald, Zinal entre autres), d'Italie (les Dolomites, Courmayeur, Cogne par exemple), d'Autriche (Fulpmes), d'Allemagne (Garmisch-Partenkirchen), de France (Embruns, Dévoluy, Vanoise). Ces semaines sont toujours entrecoupées par une journée culturelle dans les régions visitées. Des équipes ad hoc sont mises spécialement sur pied afin d'organiser ces séjours.

Des courses d'automne sont aussi organisées durant une semaine, auxquelles participent

un groupe plus restreint que les courses d'été. Elles nous ont permis de parcourir, entre autres, la Haute Maurienne, le tour du Val d'Anniviers, le tour du Val d'Hérens, 9 jours à Majorque, 6 jours en Corse, le Queyras, le Dauphiné, Château-d'Oex ...

Des courses de 2 jours sont organisées, nous permettant de découvrir les cabanes de la section l'été ou l'hospice du Grand Saint-Bernard l'hiver. Cette dernière course regroupait les skieurs de randonnée (spécialité qui n'est plus pratiquée actuellement) et les raquettes, spécialité qui regroupe de plus en plus d'adeptes.

L'hiver des courses de neige sont organisées en car, permettant aux skieurs, skieurs de fond, raquetteurs et marcheurs de se retrouver dans des endroits idylliques.

Communication

Les résumés des courses hebdomadaires, avec leurs péripéties, étaient publiés dans le bulletin de la section genevoise. Face aux critiques parfois acerbes sur nos résumés, cette pratique devient de plus en plus rare. Pour remplacer notre participation aux bulletins mensuels de la section, notre rédacteur a proposé la publication bimestrielle d'un Journal des Jeudistes dès juin 2015. Ce Journal permet de développer le résumé des courses, des semaines d'été et d'automne, d'illustrer les articles avec des vues prises par les participants, de présenter photo à l'appui les nouveaux candidats que les absents découvrent, de faire travailler les méninges en posant des problèmes mathématiques, de rappeler une des petites histoires du jeudi que le Secrétaire actuel (et ancien Chef) a pris l'habitude de raconter depuis le début de 2011.

Inscriptions

Depuis de nombreuses années, le déplacement chez Choitel permettait aux Jeudistes de s'inscrire aux courses hebdomadaires, indépendamment de la feuille d'inscription qui circulait lors de la partie administrative en clôture de la course précédente. Depuis 2008, et avec le développement de l'informatique, la possibilité existe de s'inscrire par Internet.

Guy Berthet, membre du Bureau des Jeudistes et ancien chef des Jeudistes

Suite dans le bulletin du mois de juillet

CHRONIQUE GENEVOISE

LES SPORTIFS DE 64 A 88 ANS

Conservant bon pied bon œil, les « Jeudistes » découvrent inlassablement les sentiers du canton

Les oiseaux effrayés se taisent. Quelques branchettes craquent sous des pas robustes, des ombres passent entre les arbres, en silence. Vingt, trente hommes passent, cheveux blancs au vent, suivant les sentiers les plus fantaisistes que l'on croirait creusés tout exprès pour eux.

Ce sont les Jeudistes. Est-ce une secte, un cercle d'initiés, une confrérie mystérieuse ? Rien de cela, et tout cela à la fois. Les Jeudistes — qui ont entre 64 et 88 ans — constituent une branche non gourmande de la section genevoise du Club alpin. Ils se divisent, suivant leur agilité, en « tortues » et en « cancrelats », grades mystiques dans l'ordre de l'évasion hebdomadaire.

« Nous n'avons pas besoin de réclame »

Par un beau jour d'automne, je les ai suivis. La réception fut fraîche : « On ne veut pas des imbéciles » ou « Nous n'avons pas besoin de réclame ». Mais ce n'était qu'une mise à l'épreuve de ce jeune pas tout à fait quadrangulaire qui osait affronter sa profonde inexpérience à leur véritable sagesse.

L'atmosphère s'est vite détendue. On me tirait par la manche pour me glisser les secrets à l'oreille. C'est ainsi que j'ai appris que le chef des Jeudistes, M. Otto Hasler, est doublement rouspéteur, parce qu'il est à la fois Bâlois et Genevois. C'est lui qui découvre les sentiers les plus fangeux, que l'on baptise les « Ottoroutes ».

Les Jeudistes sont philosophes. L'un d'eux me confiait : « Ne donnez jamais trop d'importance à la vie, de toute façon vous n'en sortirez jamais vivant ». A l'issue de leur repas ou de leur pique-nique, chacun donne vingt centimes. Pour la couronne du « prochain ». J'ai aussi tendu ma piécette, on l'a acceptée en précisant que si c'était moi le prochain, je n'aurai pas droit à la couronne. Tant pis.

Le chef : un dictateur

Pas de statuts, pas de règlements. Le chef jouit d'un pouvoir dictatorial, mais



personne ne lui obéit. Un groupe de chanteurs s'est constitué, dirigé par M. Marc Perret. Au répertoire, des titres évocateurs : « C'est nous les petits chevriers », « Boire un petit coup », « Gentille Batelière » et, naturellement, le chant des Jeudistes, dont voici un couplet :

*Le Jeudiste est bénédicte,
Au café il fait la nique,
Secogénénaire, octogénénaire,
Il peut devenir centenaire.*

Au cours du repas, dans une auberge de campagne, les Jeudistes pépient comme les élèves d'une école enfantine. La tablée est sympathique. Elle groupe des représentants de toutes les professions : médecins, fonctionnaires, banquiers, architectes, profes-

seurs. Et même un ancien conseiller municipal qu'on appelle magistrat. Mais pas de journalistes — le président tape du poing sur la table — ni de poètes. Là, je m'insurge : ils sont tous poètes.

A l'assaut des sentiers escarpés

Il faut les voir à l'œuvre. Avec canne ou sans canne, ils abordent les sentiers les plus escarpés de la vallée de l'Allondon ou des flancs du Salève. Ils hument les feuilles rougissantes, cueillent les prunes bleues dont on fait une liqueur précieuse selon une vieille recette alchimique, franchissent les torrents, détectent les champignons, demeurent stoïques sous la pluie et dans la bise et vont, vont sans cesse, d'un pas puissant, régulier, infatigable :

*Où vont-ils, ô saints secourables ?
Ils vont jouer de leur jeudi,
Peinant comme des misérables,
Parce que le grand chef l'a dit.*

L'aimable confrérie des Jeudistes fut fondée vers 1869, sur l'initiative du professeur Philippe Privat, de Pinchat. Elle se donne pour chef, successivement, le pasteur Albert Frenndler, Henri Lenoir, le pharmacien Bornet. Tout d'abord, les courses n'avaient lieu que le jeudi après-midi. Puis on y consacra la journée entière.

Le fonds des reptiles

Et maintenant on y ajoute deux grandes sorties, l'une de quatre jours en Valais, l'autre de dix jours dans une région montagneuse plus lointaine. En 1963, les Jeudistes sont sortis absolument tous les jeudis. Du 1er avril au 31 octobre, ils prennent leur pique-nique. Du 31 octobre au 1er avril, ils mangent dans les auberges de campagne.

Le « fonds des reptiles » permet d'offrir une bague d'honneur aux septagénaires, bague d'argent qui se fixe à la canne. Et les années se portent plus allègrement, dans cette vie en plein air dans une atmosphère de sympathique camaraderie.

Bonne humeur, bon pied, bon œil, voilà l'essentiel.

Jean-Claude MAYOR.

*Votre annonce dans le bulletin
de la Section Genevoise*

UN IMPACT CERTAIN ET UN SOUTIEN AU CLUB

*Nous exprimons notre gratitude et nos remerciements
à nos différents partenaires qui nous soutiennent,
ainsi qu'à nos annonceurs qui ont aidé à la réalisation de ce bulletin*

Pour tous renseignements :

Rebekka Rauscher • rebekka_rauscher@hotmail.com

Alexander Shumeev • a.shumeev@gmail.com

Un petit tour chez Cactus Sports
peut vous épargner trop d'inconfort.

6 rue du Pont-Neuf à Carouge. lu-ve: 9-19h, sa: 10-17h, atelier 022.301.74.33, magasin 022.300.3001

