

Section Genevoise


Septembre 2019

Club Alpin Suisse CAS

Club Alpino Svizzero

Schweizer Alpen-Club

Club Alpin Svizzer



En balade, en trek ou en voyage culturel, découvrez le Bhoutan avec Tirawa

Curieux des traditions de ce pays bouddhique ou amateurs de grandes ambiances himalayennes, il y en a pour tous les goûts...

Chemins secrets du Bhoutan (16 jours)

Une immersion dans la culture bhoutanaise au fil de randonnées vous emmenant de villages en monastères.

Marche: facile. **Départs 2019:** 3 octobre, 1^{er} novembre

Grande Traversée du Bhoutan (21 jours)

Une traversée d'Est en Ouest pour une vision complète du pays, agrémentée de plusieurs balades "nature".

Marche: facile. **Départs 2019:** 3 octobre, 6 novembre

Randos Bhoutanaises (16 jours)

Une découverte originale et intimiste du pays alternant marches d'approche et visites des sites culturels majeurs.

Marche: modérée. **Départs 2019:** 12 octobre, 2 novembre

Trek insolite au Bhoutan (21 jours)

Un trek unique dans le massif rarement visité du Kanghar Punsum (7'541 m), plus haut sommet du pays.

Marche: très soutenue. **Départs 2019:** 13 octobre

Programmes détaillés et renseignements

TIRAWA – Petit-Chêne 28 – 1003 Lausanne
021 566 74 91 – infos@tirawa.ch

Tous nos voyages sur: www.tirawa.ch



BULLETIN DE LA SECTION GENEVOISE DU CLUB ALPIN SUISSE

95^e année – Numéro 9 – Rédaction: Loretta de Luca. Mise en page: Ulrich Wacek. Publicité: Rebekka Rauscher rebekka_rauscher@hotmail.com et Alexander Shumeev a.shumeev@gmail.com. Couverture: Joao Gomes (CdC) à l'intérieur du glacier de Moiry – Photo: Catherine Laty. Impression: Moléson Impressions. Tirage: 2200 exemplaires. © CAS – Section genevoise 2019. Tous droits réservés pour tous pays. Changements d'adresse et numéros non distribués: A envoyer au Secrétariat de la Section genevoise du CAS, Avenue du Mail 4, 1205 Genève, info@cas-geneve.ch. Communications: Toutes les communications pour le bulletin du mois prochain doivent parvenir avant le 5 de chaque mois chez Loretta de Luca lorettadeluca88@gmail.com et Ulrich Wacek waul@gmx.ch. Passé cette date, elles seront obligatoirement renvoyées au mois suivant. Local et secrétariat: Avenue du Mail 4, 1205 Genève, tél. 022 321 65 48, info@cas-geneve.ch. Ouvert le mercredi de 9 h 00 à 13 h 00 et de 14 h 00 à 18 h 00. Compte de chèques postaux de la Section: 12-1172-8. Présidente de la Section: Yolande Coeckelbergs. Bibliothèque: Ouverte aux mêmes horaires que le secrétariat.

INFOS DE LA SECTION • SEPTEMBRE 2019

Nouveaux membres

ALBA Florent – BERTOCCHI Maxime – BOUTOILLE Christelle – CAZORLA Beatrice – CHEN Aileen – DELMENICO Denise – DIETSCHI Nathalie – DUBUIS Sophie – EHLERT Katrin – ELMSTEDT Lotten – EMERY Yves – GENOUD Jean-Yves – GERSPACH Niklaus – GIRARDET Anne – GÖKAY Bora – GUÉRIN Frédérique – HARDING Maya – JOSSI Xavier – LAGERGREN Elisabet – LANGE Sören – LANGE Berit – LIN Laurent – LIN Ina – MAGALHAES Ventura – MAGNIN Nicolas – MARQUIE Gabriel – NARANJO Fong – IVO Nicolas – NICOLIN Francine – OSAMU Kunii – PAHUD Guillaume – PASQUIER Di Dio Anouk – PERRIG Costantino – PITTET Elke – REDARD-JACOT Maël – REYMOND Frank – RUI Manuel – RYDBERG Henrik – SCHMOCKER Eliane – SOTTINI Sarah – SOTTINI Simon – TITARENKO Sabina – TUDISCO Daniel – VILLARET Manuel – WILLIAMS Donna – WÜTSCHERT Maité – ZWICK Jean-Christophe.

Sorties FRIPP Arthur – GHION Patrick – GÜNTHER Renate – HAAS Stéphanie – WEIHSER Lisa.

Transferts de section

VICTORIA Sophie va à la section Val de Joux – WILLIAMS Christophe va à la section Monte Rosa.



CHALET DU CARROZ

<http://www.cas-geneve.ch/mCabCarroz.php>

GARDIENNAGE – 7-8 septembre: COSANDEY Sylvie et ROYER Marie-Brigitte – 14-15 septembre: BESSEY-CORBELET Nathalie et FIERE Mark – 21-22 septembre: VALLELIAN Christian et VEUTHEY Bernard – 28-29 septembre: LE CHALET SERA FERMÉ AU PUBLIC POUR PERMETTRE RANGEMENTS ET NETTOYAGES.

INFORMATIONS – Détails sur le chalet ainsi que de nombreuses informations ou publications intéressantes sur le site.

RESERVATIONS, COMMUNICATIONS

Contactez Geneviève Caussin carroz@cas-geneve.ch ou par téléphone: du lundi au jeudi / 18h30 - 20h00 / +33 450 20 27 74 ou +33 638 29 98 14.



CHALET DE PRE-BERGER

<http://www.cas-geneve.ch/mCabPB.php>

INFORMATIONS – Détails sur le chalet et sa disponibilité sur le site.

RESERVATIONS, COMMUNICATIONS

Contactez Nicole Etienne-Bardot preberger@cas-geneve.ch

Linleu et Luisin par les échelles de l'arête SE

23-24 juillet

18 MM dans des panoramas magnifiques, et rafraîchissements pas tristes à l'arrivée

Linleu

Course bucolique et grandiose, avec plongeurs dans la piscine naturelle dans les roches meulées par les glaciers aux Marécottes, puis dans spritz & co. ...



Luisin

Escarpée et aérienne à souhait cette grimpe! 14 l'ont effectuée sans défaillir, en prenant le temps de bien poser pieds et mains... En fin de course, sublimes rafraîchissements de têtes et pieds surchauffés...

CdC, texte et photos:
Nicole Strub-Aeschbacher



COURSES DES ACTIFS

Courses pour tous les membres, organisées surtout les weekends pour être aussi accessibles aux membres dans la vie active. Programme actualisé, détails des courses et inscriptions, sur le site (cliquez sur "Courses" puis "Actifs"). Les intéressés sans internet peuvent téléphoner au CdC.

- 1 septembre**  **LACS NOIRS**
Randonnée pédestre / T3
CdC: Simon Panchaud (022 329 80 14; 076 283 80 14)
- 5-8 septembre**  **4 JOURS AU TESSIN OU AUX GRISONS**
Randonnée alpine / T5
CdC: Paul Everett (022 789 36 86; 079 687 77 26)
- 7 septembre**  **VOIES DE L'INDEX OU AIGUILLE DE LA GLIÈRE (2450 m)**
Escalade / 5c
CdC: Stéphanie Cariage (+41 78 715 95 52)
- 7 septembre**  **POINTE DE SALES AVEC FONDUE (2497 m)**
Randonnée pédestre / T3
CdC: Nesrin Everett (079 197 16 37)
- 7-8 septembre**  **WEEK-END À BISE**
Escalade / 5c
CdC: Christophe Ricq (078 632 33 00)
- 8 septembre**  **MIROIR D'ARGENTINE (2325 m)**
Escalade / 6
CdC: Haggay Aidlin (022 344 93 31; 078 811 62 98)
- 11 septembre**  **UTILISATION D'UN RÉCEPTEUR GPS EN MONTAGNE**
Formation
CdC: Jacques Auroy (0033 450 87 06 05; 0033 632 84 49 95)
- 14 septembre**  **LE REULET... AUTREMENT ! Boucle (1718 m)**
Randonnée pédestre / T2
CdC: Nadia Arnoux (022 349 56 22; 079 818 57 44)
- 14-15 septembre**  **BELVÉDÈRES SUR LA VALLÉE DU RHÔNE**
Randonnée pédestre / T4
CdC: Françoise Gobet (022 757 14 79; 079 248 98 33)
- 15 septembre**  **TOUR DE LA QUÉBLETTE (1778 m)**
Randonnée pédestre / T2
CdC: Patrick Wehrli (022 743 06 86; 079 819 31 96)
- 15 septembre**  **ESCALADE DU MOIS DE SEPTEMBRE**
Escalade / 5
CdC: Bastien Tissot (+41 79 333 34 45; +41 79 333 34 45)
- 21 septembre**  **COL DE LA TERRASSE (2648 m)**
Randonnée pédestre / T3
Simon Panchaud (022 329 80 14; 076 283 80 14)
- 21-22 septembre**  **GRAND MUVERAN (3051 m)**
Randonnée alpine / T5
CdC: Martin Schild (0041 78 698 85 99)

- 21-22 septembre**  **DU FURKAPASS AU GOTTHARD**
Randonnée pédestre / T3
CdC: Paul Everett (022 789 36 86; 079 687 77 26)
- 21-22 septembre**  **ESCALADE DE LONGUES VOIES VAL D'AOSTA Italie (1000 m)**
Escalade / 6
CdC: Haggay Aidlin (022 344 93 31; 078 811 62 98)
- 22 septembre**  **FALAISE DE LA COLOMBIÈRE (1800 m)**
Escalade / 5 c
CdC: Léonard Berther (079 941 46 60)
- 22 septembre**  **LES ROCHERS DE NAYE (2041 m)**
Randonnée pédestre / T3
CdC: Jean Walzer (022 366 37 30; 079 676 47 86)
- 22 septembre**  **DENTS DE LANFON (1828 m)**
Alpinisme I / PD
CdC: Christophe Ricq (078 632 33 00)
Suppl.: Clarisse Deferne Bednarczyk
- 28 septembre**  **TRAVERSÉE DU LUISIN (2785 m)**
Randonnée alpine / T5
CdC: Philippe Pahud (022 756 31 63; 077 443 92 84)
- 28 septembre**  **AUTOUR DE L'AIGUILLE VERTE Boucle (2000 m)**
Randonnée pédestre / T3
CdC: Nadia Arnoux (022 349 56 22; 079 818 57 44)



COURSES ALPINES



Courses ciblant les jeunes (jusqu'à 30 ans), organisées surtout les weekends.
Programme actualisé, détails des courses et autres activités, inscriptions, sur le site www.alpiness.ch
Contact: info.alpiness@gmail.com

- 7-8 septembre**  **LE GRAND MUVERAN (3051m)**
Alpinisme I
CdC: Robin Delabays (079 587 35 60)
Suppl.: Vincent Namy
- 21-22 septembre**  **AJ: LONGUES VOIES À LA WIWANNIHÜTTE**
Escalade
CdC: Robin Delabays (079 587 35 60)
- 28 septembre**  **POINTES DE LA BLONNIÈRE (2369 m)**
Escalade
CdC: Equipe Alpiness (info.alpiness@gmail.com)



Alpi du côté de Zermatt

6-7 juin

Traversée de glaciers et rochers, avec plein de vent... et de bonne humeur !



Belle sortie d'alpinisme mixte, PD+, pour 10 heureux membres de la Genevoise sur un sentier qui semble être le bon trajet.

Itinéraire: Zermatt > Traversée de Roccia Nera (4075 m) > Gendarme du Breithorn (4106 m) > Cabane Ayas > Pollux (4092 m) > Zermatt.

Vendredi: Arrivée le soir à Zermatt après le bouchon, et un repas pour certains au restaurant "Ranch" Rothis Western City (Ambiance 9, nourriture...3). Pour la digestion, pas recommandée avant une course de montagne!

Samedi: Remontée mécanique à 6h30 avec les skieurs d'été et quelques touristes très motivés jusqu'au Klein Matterhorn, pour commencer notre jolie aventure. Traversée et montée jusqu'à notre premier sommet, Roccia Nera. Ensuite traversée jusqu'au Gendarme du Breithorn, puis le Breithorn Est en faisant un peu d'escalade et des descentes en rappel. Pour descendre et passer une partie du glacier assez raide, désescalade avec piolet et vis à glace. Sortis de là, cap vers la Cabane Ayas. La météo menace... mais tout se passe bien!

Dimanche: Réveil à 6h pour laisser passer le mauvais temps (presque grasse matinée en montagne...) et nous partons pour le Pollux. Malgré le temps, pas possible de faire aussi le Castor qui était prévu, mais tout le monde est content du plan. En montant, à un moment on attend 20 minutes à cause d'un groupe qui descend la même partie. Il fait très froid, et en prime le vent...! Sortis de là, avec les mains qui «décongèlent»... nous remettons les crampons pour les derniers mètres, et c'est le sommet! Pour descendre: rappels, désescalades, puis retraversée de glacier pour retourner vers le Klein Matterhorn.

Redescente finale vers Zermatt, et pause pour manger quelque chose et réfléchir à notre aventure. Tout le monde est heureux!

Belle sortie, avec un super groupe, et bien sûr, de très belles montagnes! Merci Paul, Thomas, et toute l'équipe!

CdC: Paul André

Texte: Carlina Johnson

Photos: Paul André et Carlina Johnson



Que de végétation!



La sieste



Cool, la vie!



Presqu'au sommet du Mt Gardy

Grande Jumelle et Mt Gardy

19-21 juillet

La région de Taney, avec son lac niché dans un cirque rocheux, est plutôt fréquentée, surtout les week-ends d'été; pourtant, Clarisse a réussi à nous concocter trois jours absolument relax.

Vendredi après-midi, baignade dans le lac encore désert, tandis que trois aigles tournaient au-dessus de la Pointe du Chambairy.

Samedi, montée jusqu'à l'alpage de La Combe puis, «en guise d'échauffement», jusqu'au sommet de la Grande Jumelle (2215 m). De là, on apercevait notre but suivant: le Mt Gardy, un «gros rocher» culminant à 2201 m. Une voie d'alpi F, par le versant sud-est, où Clarisse a posé deux cordes pour nous permettre de crapahuter en toute sécurité jusqu'au sommet. Et quelle vue! Le Léman, les Cornettes de Bise toutes proches, le Mt Blanc, les Dents du Midi, et même jusqu'au trois grands de l'Oberland...

Le lendemain, «juste de la rando», mais hors des sentiers battus: remontée de la vallée dans la tranquillité du matin jusqu'au Pas de Lovenex, descente sur le petit lac du même nom, puis, une fois le Creux de la Bras passé, remontée physique dans la végétation humide, pour arriver au pied du Grammont, au sommet duquel nous avons pique-niqué... et siesté, avant une descente bucolique par les pentes fleuries de l'Alamont.

Un superbe week-end, à la fois actif et contemplatif!

CdC: Clarisse Deferne Bednarczyk

Texte: Manuela Esmerode

Photos: Clarisse Deferne Bednarczyk,

Manuela Esmerode



Sommet de la Gde Jumelle



Lacs de Neuteu et Léman



Étagnes et petits à la fraîche

Tour de la Pointe de Pavis 2 juillet

Contemplation et convivialité pour une magnifique boucle autour de la Pointe des Pavis, agrémentée de trois cols: col de Floray, col de Pavis et col de Bise. Quant au programme du spectacle et des réjouissances: baignade potentielle dans le lac de Darbon,

une centaine de bouquetins mâles ruminant à l'ombre de la Pointe et une trentaine d'étagnes avec leurs petits jouant plus bas sur le névé. En prime, un panorama exceptionnel sur les Alpes vaudoises et fribourgeoises derrière Montreux et le lac Léman.

Un tour à recommander absolument au départ des chalets de Bise dans la vallée d'Abondance.

CdC, texte et photos: Michel Wicki



Pause au col de Bise



Trophée exceptionnel

COURSES DES MARDIMIXTES

Courses pour tous les membres, organisées surtout les mardis.
Programme actualisé, détails des courses et inscriptions, sur le site (cliquez sur "Courses" puis "Mardimixtes").
Les intéressés sans internet peuvent téléphoner au CdC.
Le programme des propositions de courses qui suit est susceptible de croître sensiblement.
Veuillez donc consulter régulièrement la liste sur le site.



- 3 septembre  **LE BRÉVENT** (2525 m)
Randonnée pédestre / T3
CdC: Michel Wicki (022 735 07 48; 079 253 57 45)
- 3 septembre  **L'ETALE** (2483 m)
Randonnée pédestre / T4
CdC: Heike Gowl (022 364 09 04; 079 686 72 39)
- 3 septembre  **SOURCE DU BREYON ET COL DE VÉSINAZ** (1807 m)
Randonnée pédestre / T2
CdC: Myriam Zürcher (+33 4 50 39 61 46; +33 6 86 04 99 75)
- 9-10 septembre  **DE BLATTEN AU BETTMERHORN, REGION D'ALETSCHE** (2860 m)
Randonnée pédestre / T3
CdC: Ingrid Martin (0033 4 50 40 23 82; 0033 6 73 69 31 19)
- 10 septembre  **HAUTE POINTE ET 4 COLS** (1960 m)
Randonnée pédestre / T3
CdC: Jacques Auroy (0033 450 87 06 05; 0033 632 84 49 95)
- 10 septembre  **REFUGE DE TRÉ LA TÊTE PAR ARMANCETTE** (1967 m)
Randonnée pédestre / T2
CdC: Christine Faucogney (079 617 17 69)
- 15-21 septembre  **RANDONNÉES AU GROSSES WALSERAL** Autriche (2700 m)
Randonnée pédestre / T4
CdC: Kurt Kemper (0043 (0)1 2124184; +43 (0)6649163091)
- 17 septembre:  **HUNDRÜGG EN TRAVERSÉE** (2047 m)
Randonnée pédestre / T2
CdC: Yolande Coeckelbergs (022 788 67 85; 079 676 11 85)
- 24 septembre  **TRAVERSÉE ARÊTE DU ROC DES BOEUFs** (1775 m)
Alpinisme I / PD
CdC: Christophe Ricq (078 632 33 00)
- 24 septembre  **VANIL D'ECRI ET POINTE DE PARAY** (2374 m)
Randonnée pédestre / T4
CdC: Marianne Clément (022 344 37 39)
- 24 septembre  **BRAME DU CERF À LA BRENTA** (1450 m)
Sortie à thème
CdC: Michel Wicki (022 735 07 48; 079 253 57 45)



Refuge de la Pointe Percée


30 juillet

Heureuse idée qu'a eue Liliane de programmer pour les MM le 30 juillet la montée au refuge de la Pointe Percée 2164 m, plus connu sous le nom de Gramusset, au départ des Troncs, soit environ 900 m de dénivellation. Course très vite complète, ça m'a incité à proposer une variante sensiblement plus courte au départ du col des Annes. Sans avoir rien programmé, les deux groupes se sont retrouvés avec surprise et plaisir en même temps au refuge pour casser la croûte, boire une bière ou un café et même des «kolossales» tartes aux myrtilles pas faciles à partager, n'est-ce pas mesdames!? Tout ce petit monde s'est ensuite remis en route pour la descente à travers lapiaz, alpages et forêts par un temps idéal parmi des paysages somptueux.

CdCs: Lilliane Eggermann et Michel Wicki
Texte et photos: Michel Wicki



Lapiaz fleuri



Tsunami calcaire



Arrivée des deux groupes au refuge

Refuge de Gramusset devant les Bornes




La bière locale: «La Pinte Percée». What else!...



Mont Blanc de Cheilon

30 juillet - 1^{er} août




Crampons, piolet, baudrier, mousquetons, cordelettes étaient de mise pour cette course MM alpi de 3 jours PD+.

Le brouillard très épais nous a privés de l'ascension du Cheilon. Mais cette sortie autour du lac des Dix, les vues sur le Cheilon, les panoramas depuis la Luette et le passage du col des Ignes, ont compensé.

En prime, la soirée musicale du 1^{er} août et les pâtes sauce moutarde, les bouquetins, fleurs d'altitude et même une hermine. Des cadeaux magiques...

Merci à Heike et Didier pour l'organisation!

CdC: Heike Gowal
Texte et photos: Nicole Strub-Aeschbacher



Les Jeudimixtes sur la Via Alpina

Griesalp-Kandersteg, par le col du Hohtürli – 11-12 juillet

Au sein de notre section, les courses des Jeudimixtes sont réputées faciles! Erreur! Ce matin-là, nous voilà partis à l'assaut du point culminant de la Via Alpina en Suisse, le col du Hohtürli (2778 m) dans le massif de la Blüemlisalp. Le premier jour nous rejoignons Griesalp par le trajet de car postal le plus raide d'Europe, une pente de 28% sur une route étroite et sinueuse bordée de cascades spectaculaires.

La canicule fait fondre les glaciers à la vitesse grand V, les torrents sont tumultueux. A Griesalp, nous voilà accueillis au coin de la place par une sculpture d'ours très réaliste. On préfère le voir comme ça plutôt qu'en vrai! Commence alors une belle montée par les prairies fleuries multicolores vers notre premier hébergement, l'Auberge de montagne Bundalp. Une vraie ferme: c'est La Fontaine qui nous accueille! Veaux, vaches, cochons, couvées, et même quelques lapins qui gambadent alentour. Nous nous endormons paisiblement au son des clarines.

Le réveil est brutal: la machine à traire s'est mise en marche dans un vacarme épouvantable. La technologie pulvérise la sérénité de la montagne. Une longue montée nous attend, la cheffe de course lâche ses troupes, chacun monte à son rythme. C'est raide, puis encore plus raide, et pour finir des volées d'escaliers. Cela n'en finit pas! Mais le paysage est splendide et le chemin en excellent état. Quelques jeunes bouquetins nous observent avec une lueur de pitié (ou de mépris?) dans l'œil.

On atteint enfin et avec fierté le col. Un vent glacial nous expédie 50 m plus haut dans la chaleur réconfortante de la cabane Blüemlisalp. La descente par les moraines nous amène vers le magnifique lac d'Oeschinen aux eaux d'un bleu profond.

Merci Danielle pour cette belle course engagée. On en redemande...

*CdC: Danielle Bouchet
Texte: Catherine Homberger
Photos: Thierry Vacherand*



**Plein de fleurs aussi
(Merci Thierry de les avoir identifiées!)**



Juillet, quels bons moments pour les Jeudimixtes! Sous le soleil... exactement...

3 et 4 juillet

Le Chasseron

Un beau moment d'amitié et de détente.
CdC: Maud Prudent



4 juillet

Le Col de Lys

Paysages des Préalpes, apaisants et somptueux.
CdC: Thierry Vacherand



Et le séjour en Appenzell, juste parfait m'a-t-on dit, du 21 au 27 juillet, CdC Marie-Louise Gygi, fera l'objet d'un reportage dans le prochain bulletin.

Texte: Isalyne Meylan – Photos: Thierry Vacherand

11 et 12 juillet

Griesalp-Kandersteg par le col du Hohtürli

Voir reportage séparé dans le présent bulletin

18 juillet

Col du Jaun – Hundsrügg

On s'en est mis plein les yeux!
CdC: Françoise Hauser



25 juillet

Leysin-La Berneuse

Ce jour-là, 37° en plaine... bravo!
CdC: Barbara Chalut



COURSES DES JEUDIMIXTES

Courses ciblant les membres seniors, organisées surtout les jeudis. Programme actualisé, détails des courses, inscriptions, sur le site (indiquez votre nom et no. de membre si vous êtes membres, cliquez sur «Courses», puis «Jeudimixtes»). Les intéressés sans internet peuvent téléphoner au CdC.

5 septembre



LAC DE JOUX

Randonnée pédestre / T1
CdC: Maud Prudent (022 798 19 45; 079 103 02 48)

5 septembre



GRAND ET PETIT COL FERRET DEPUIS FERRET (2567 m)

Randonnée pédestre / T2
CdC: Thierry Vacherand (022 798 26 63; 079 687 75 83)

12 septembre



SORTIE À THÈME AUTOUR DU LAC D'OESCHINEN

Randonnée pédestre / T1
CdC: Maud Prudent (022 798 19 45; 079 103 02 48)

12-13 septembre



CABANE DES AIGUILLES ROUGES EN BOUCLE (2821 m)

Randonnée pédestre / T2
CdC: Danielle Bouchet (022 782 66 63; 079 957 80 42)

19-20 septembre



RANDONNÉE, COUTUME ET TRADITION No 1

Randonnée pédestre / T2
CdC: Danielle Bouchet (022 782 66 63; 079 957 80 42)

26 septembre



AU PAYS DU SAFRAN – DE LALDEN-DORF A MUND ET BIRGISCH (1200 m)

Randonnée pédestre / T1
CdC: Isalyne Meylan (022 794 59 16; 079 815 90 14)

JOIGNEZ-VOUS AU GROUPE OFFICIEL FACEBOOK DE NOTRE SECTION

www.facebook.com/groups/228087417682608/?ref=group_header

Club Alpin Suisse CAS
Club Alpino Svizzero
Schweizer Alpen-Club
Club Alpin Svizzer



A l'engagement d'un guide
FAVORISEZ
les guides de la section

COURSES DES JEUDISTES

Courses ciblant les messieurs seniors, organisées les jeudis.

Programme actualisé, détail des courses, sur le site (cliquez sur «Courses», puis «Jeudistes»).
Pour plus de détails, s'adresser aux CdC ou au Chef des Jeudistes, Claude Maillefer, tél. 022 794 02 07.

- | | | | |
|--------------|---|---|------------------|
| 5 septembre |  | DENT DE JAMAN 1739 m /
COL DE JAMAN 1512 m
Randonnée pédestre / T2
CdC: Otto Peter Zahnd (022 752 36 76; 079 714 99 27) | (Groupes A et B) |
| 5 septembre |  | MONT MOUREX
Randonnée pédestre / T1
CdC: Michel De Bondt (022 341 50 30; 079 822 89 20) | (Groupe C) |
| 12 septembre |  | LA POINTE D'ANGOLON 2090 m
Randonnée pédestre / T2
CdC: André Kropf (022 771 35 53; 076 482 05 23) | (Groupes A et B) |
| 12 septembre |  | CASCADE DE LA BARONNAZ
Randonnée pédestre / T1
CdC: Georges Brandt (022 793 49 78; 079 664 88 18) | (Groupe C) |
| 19 septembre |  | REFUGE ALBERT 1^{er} 2702 m
Randonnée pédestre / T2
CdC: Rémy Bonard (079 650 34 42) | (Groupes A et B) |
| 19 septembre |  | BOIS DE CHÊNE
Randonnée pédestre / T1
CdC: Michel De Bondt (022 341 50 30; 079 822 89 20) | (Groupe C) |
| 21 septembre |  | BANQUET DU 150^e A L'AUBERGE DE COMPESIÈRES
Repas / T2
CdC: Claude Maillefer (022 794 02 07) | |
| 26 septembre |  | DENT DU CHAT 1390 m /
LAC DE ST-JEAN-CHEVELU / PT VILLARD
Randonnée pédestre / T2
CdC: Manfred Blaser (022 794 14 30; 079 398 43 40) | (Groupes A et B) |
| 26 septembre |  | LA PLAINE
Randonnée pédestre / T1
CdC: Constant Zähler (022 798 50 77; 079 513 11 93) | (Groupe C) |



Anniversaires

En septembre, Vincent LEMMO, Ronald CHESSEX, Roger GROS, auront respectivement 75, 90, et 97 ans. A tous trois, nos plus vives félicitations.



Humour /
Humeur

**Direction
de la grimpe
bien pointée
du doigt...**

Photo: Haggay Aidlin
(Aiguille de la Cabane, 2999 m,
près de la Cabane d'Orny)



Salle CAS à Plainpalais disponible pour location

4, av du Mail (ascenseur); 1 rue du Vieux Billard (accès principal)

Surface: 155 m² + zone réunions 20 m², vestiaires 12 m², avec 25 tables, 130 chaises. Bloc d'escalade de 30 m² au sol. Possibilité de le fermer avec un rideau.

Cuisine: 30 m², équipée pro et couverts complets pour environ 100 personnes.

Sono/vidéo: Ecran cinéma 4 m 50, projecteur full HD, connectique extérieure, lecteur Blu-Ray, 2 micros. Radio FM/DAB.

Location: (1/2 journée, journée, soirée) Tarifs dégressifs pour location régulière et spéciaux pour les membres de la Section Genevoise. Grille de tarifs sur le site web de la Section.

Contact: salle@cas-geneve.ch



Artisans du Vin | Propriétaires Encaveurs | BERNEX, GENEVE



domainedebeauvent.ch
DOMAINE DE BEAUVENT

*Votre annonce dans le bulletin
de la Section Genevoise*

UN IMPACT CERTAIN ET UN SOUTIEN AU CLUB

*Nous exprimons notre gratitude et nos remerciements à nos différents partenaires
qui nous soutiennent, ainsi qu'à nos annonceurs qui ont aidé à la réalisation de ce bulletin*

Pour tous renseignements :

Rebekka Rauscher • rebekka_rauscher@hotmail.com

Alexander Shumeev • a.shumeev@gmail.com

**génération digitale,
+ qu'une copie
conforme**

devillard.ch

GED - COPIEURS - IT

devillard

CACTUS SPORTS

Une oreille attentive à vos besoins
6 rue du Pont-Neuf, Carouge, 022.300.3001
atelier 022.301.74.33, lu-ve 9-19h, sa. 10-17h

